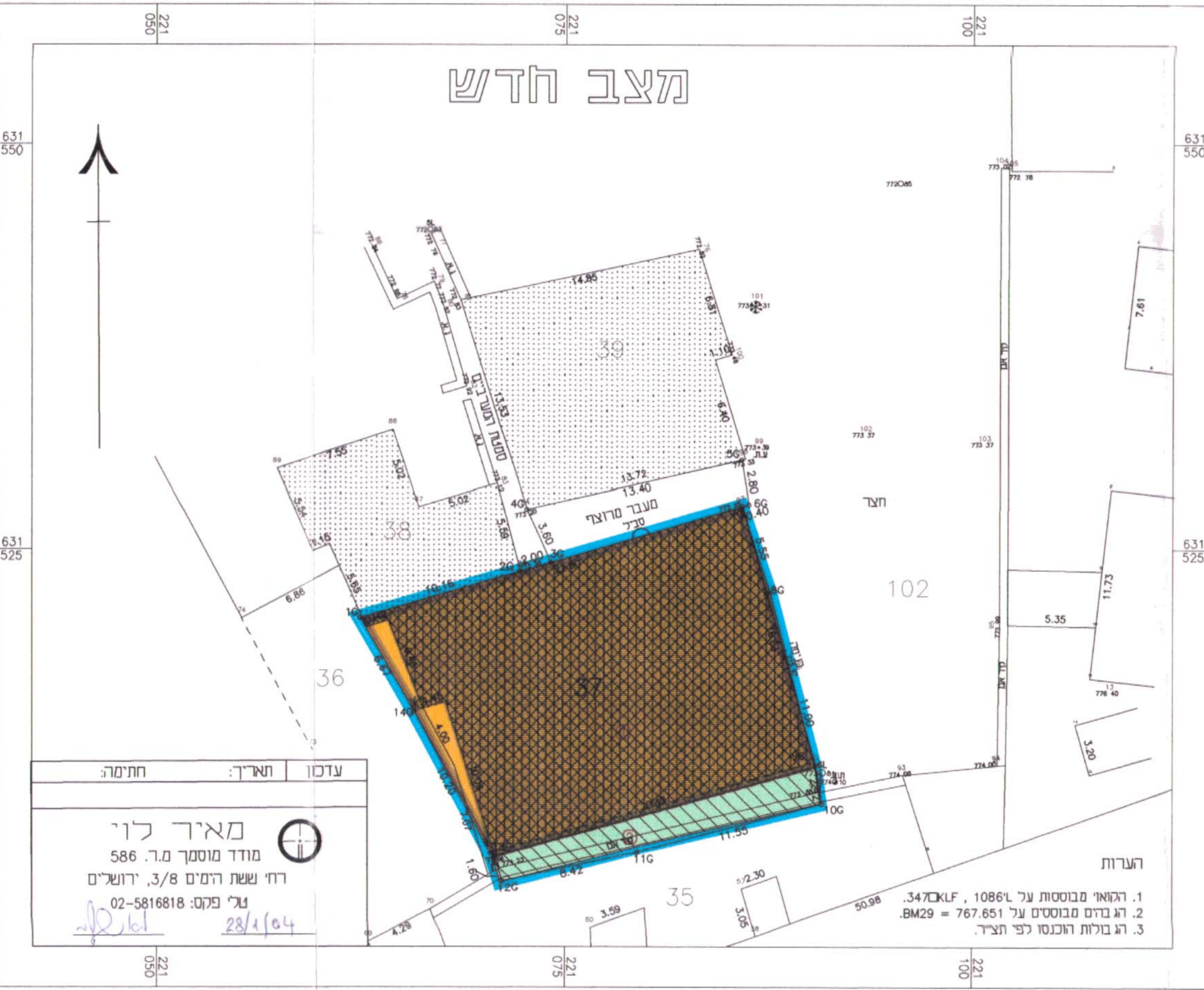
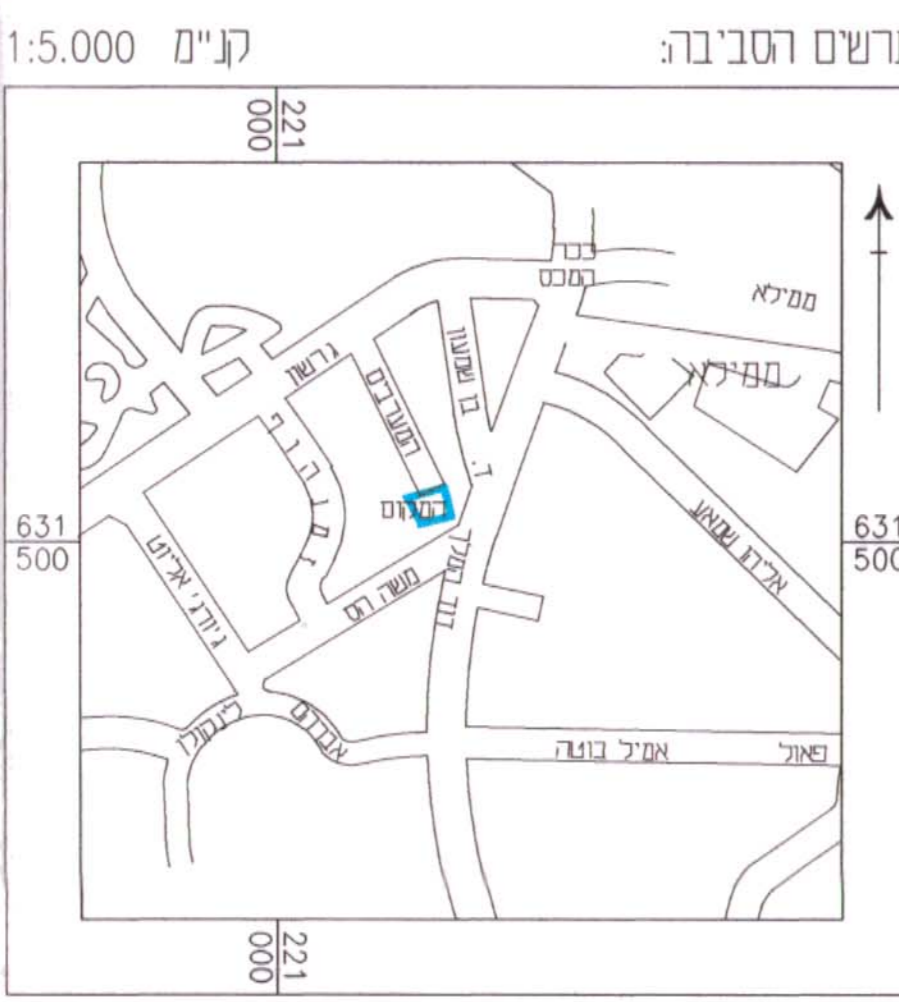


טבלת חלוקה חדשה

הערות	מצב מוצע לפי תכנית מס' 7773 זו				מצב קיים	
	סה"כ	מעבר ציבורי	באזור למסוד	מס' גרש חדש	שטח מדוד	מס' חלקה
המגרש החדש המסומן במס' ① יהא ע"ש המכלים של חלקה 37 בנ"ש 30036		במ"ר	374	①	413	37
המגרש החדש המסומן במס' ② יהא ע"ש עיריית ירושלים		39		②		
	413	39	374		413	

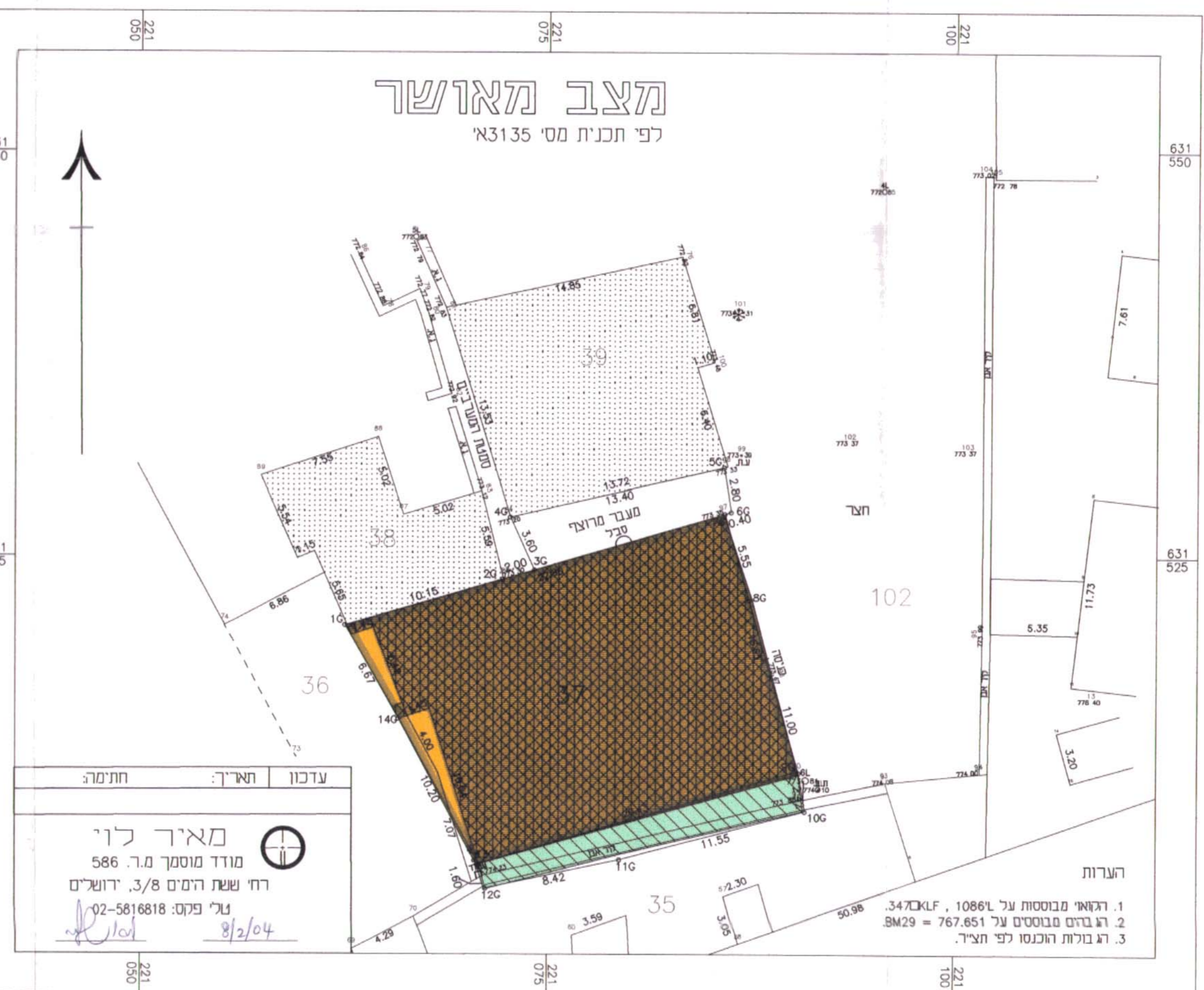
הערות:
 סה"כ הרפחשת לצורך ציבור בבולות תכנית מס' 7773 זו הם 39 מ"ר שבהם כ' 29.44 מתוך 413 מ"ר המהווים את שטח התכנית.
 א"י מאר לוי מודד מוסמך מזה מאז בזה כ' חשבו השטחים שנכללת חלוקה חדשה נכון. בדקתי והיחשב בשיטה אנליטית.
 מאר לוי מודד מוסמך
 תאריך: 28/4/04

מקרא מצב חדש:
 גבול התכנית
 שטח למוסד
 מעבר ציבורי להולכי רגל
 בנין קיים
 בנין לשימור
 גבול חלקה
 מס' חלקה
 קו בנין מרבי
 מס' גוש
 גבול מגרש חדש
 מס' מגרש חדש



מקרא מצב מאושר:
 שטח למוסד
 מעבר ציבורי להולכי רגל
 בנין קיים
 בנין לשימור
 גבול חלקה
 מס' חלקה
 מס' גוש

מחוז : ירושלים
 נפה : ירושלים
 מקום : ירושלים
 גוש : 30036
 חלקות : 37
 שטח : 0.455 דונם



מחוז : ירושלים
 נפה : ירושלים
 מקום : ירושלים
 גוש : 30036
 חלקות : 37
 שטח : 0.455 דונם

מחוז ירושלים
 מרחב תכנון מקומי ירושלים
 תכנית מס' 7773
 שינוי לתכנית המתאר המקומית לירושלים
 שינוי מס' 1/00 לתכנית מס' 3135 א'
 תשריט
 קנה מדה : 1 : 250

חתימת בעלי הקרקע ומגיש התכנית
 ועד עדה המערבים
 רחי מסילת ישרים 1 ירושלים
 מס' עמותה : 58-004-135-8

חתימת המתכנן:
 דן ירעאלי אדריכל
 רחי עמק רפאים 8 ירושלים
 גל : 02 - 5661425

משרד הפנים מחוז ירושלים
 אישור תכנית מס'
 הועדה המחוזית החליטה לאשר את התכנית
 בישיבה מס' 495 ביום 14/8/04
 סוכני תכנון
 ירד הועדה

תאריך : 03-12-12