

מחוז ירושלים

מרחב תכנון מקומי ירושלים

תכנית מס' 9795

שניוני מס' לתכנית במ/4383

(שניוני תכנית מתאר מקומית)

תעריט

קני"מ 1:250

שמות בניינים

פנימי ירושלים	פנחמי פגליה ת"י 7594865
בגלאול מרדכי ת"י 86372	פינא קליין ת"י 5042876
שניטלד מאיר ת"י 83693	השליטקי פמנאגל/פרוחה ת"י 977702
הולד פלמה ת"י 84773	אנדי שגאל ת"י 6502563
ליבאמן צביה ת"י 84774	לרד שמשון ת"י 54485
מיטאל יודי ת"י 10187	מינאליס חיים ת"י 896373
פרוחה מברכה פמנאגל	וירדש פנחם ת"י 96219

התייגות:

במני המיני התכנית  
 מאיר תרדכי  
 רדד ארין ת"י 106/74  
 ת.ד. 9-5938765  
 פלפון 02-5323073

התכנית

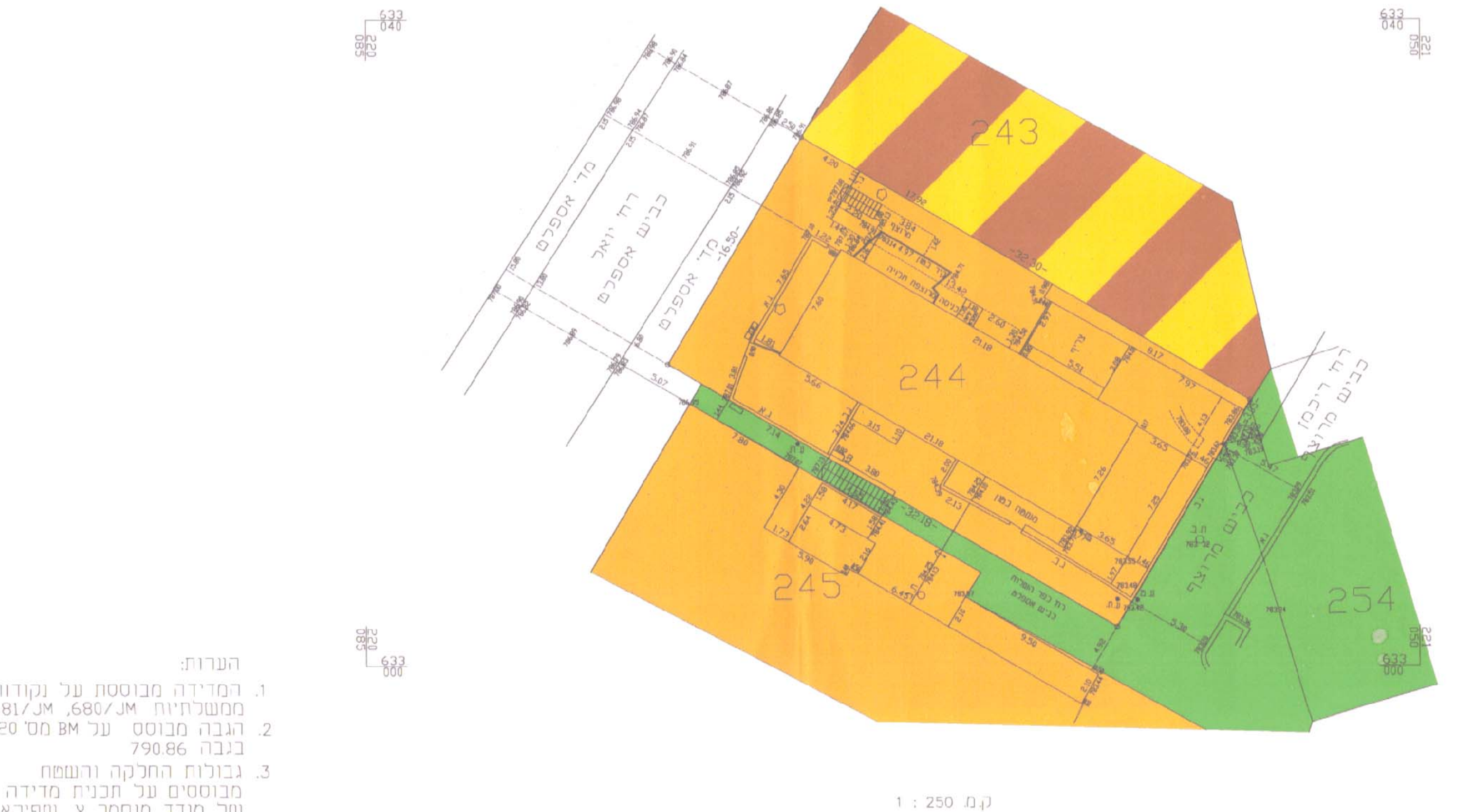
אנדיקל יוסף גלד  
 מ"י רשיון 4600  
 רח"י עגלי הגרדום 340  
 פלפון 026716568

13.12.04

מצב מאוסד על פי תב"ע במ/4383

מקרא מצב מאוסד

- אזור מגורים 3
- אזור מגורים מיוחד
- שטח פתוח ציבורי
- גבול חלקה
- מס' חלקה 244



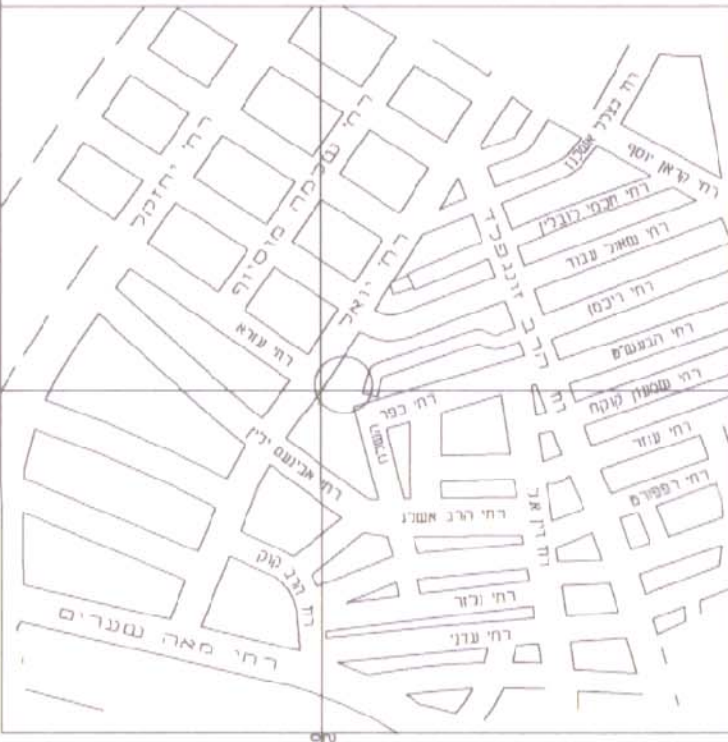
ק.מ. 1:250

מחוז: ירושלים  
 נפה: ירושלים  
 עיר: ירושלים  
 מקום: רח' יואל, 16  
 גוש: 30086 חלקה: 244  
 שטח: 0.524 מ.ד.

חרשים המכוס



חרשים הסביבה

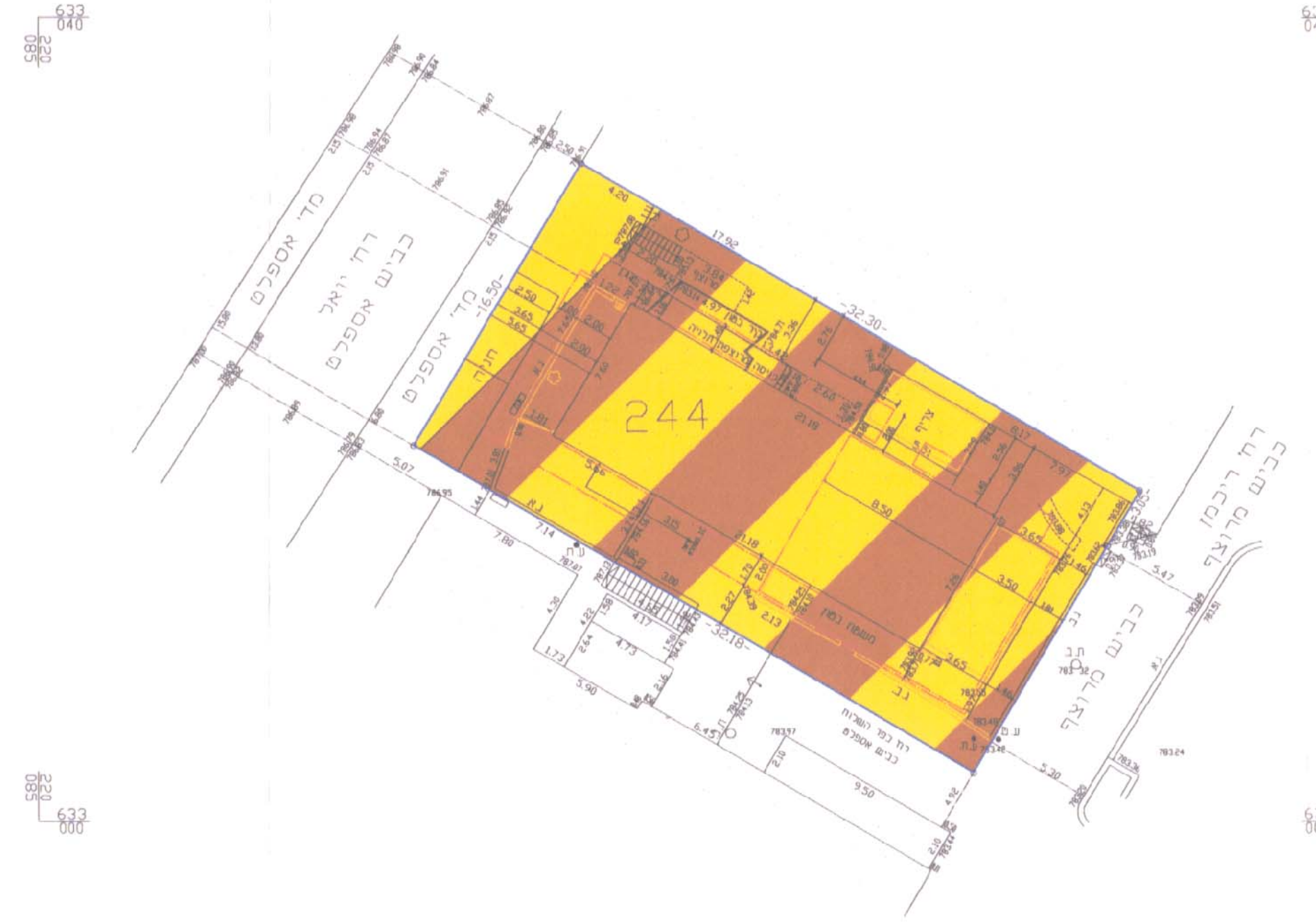


לא לצרכי רישום

ינוקב סומך מודד מוסמך  
 מ.ד. 322 ספ"ק 5816642  
 ת.ד. 1395 ירושלים 91013

מצב חדש

- מקרא מצב חדש
- גבול חכנית
- אזור מגורים מיוחד
- שטח פתוח ציבורי
- בנין קיים
- גבול חלקה
- מס' חלקה
- קו בנין מעל ±0.00
- קו בנין מתחת ±0.00
- בניין להריסה



ק.מ. 1:250

מקרא מצב חדש