



מרחב תכנון מקומי ירושלים

תשריט מצורף לתכנית תכנון עיר מספר 1763
 שינוי מס' 14 שנת 1971 לתכנית מתאר ירושלים מס' 62
 שינוי ייעוד שטח אגוש 30002 חלק מחלקה 35 מאזור מגורים ו-5
 לשטח לתחנת דלק ברחוב יהודה שכונת מקור-חיים

קנה מדה 1:1250

מפת

-  גבול התכנית
-  דרך קיימת או מאושרת
-  חדשה או הרחבה
-  מבוטלת
-  אזור מסחרי לתחנת דלק
-  גבול חדש של מגרש
-  קו בנין
-  שטח צבוי פתוח
-  מספר חדש של מבנה
-  תחנת בעלו קרקע
-  המתכנן

מנהל תכנון ירושלים
 10.1.1972
 חנו שורק
 מהנדס תכנון ערים

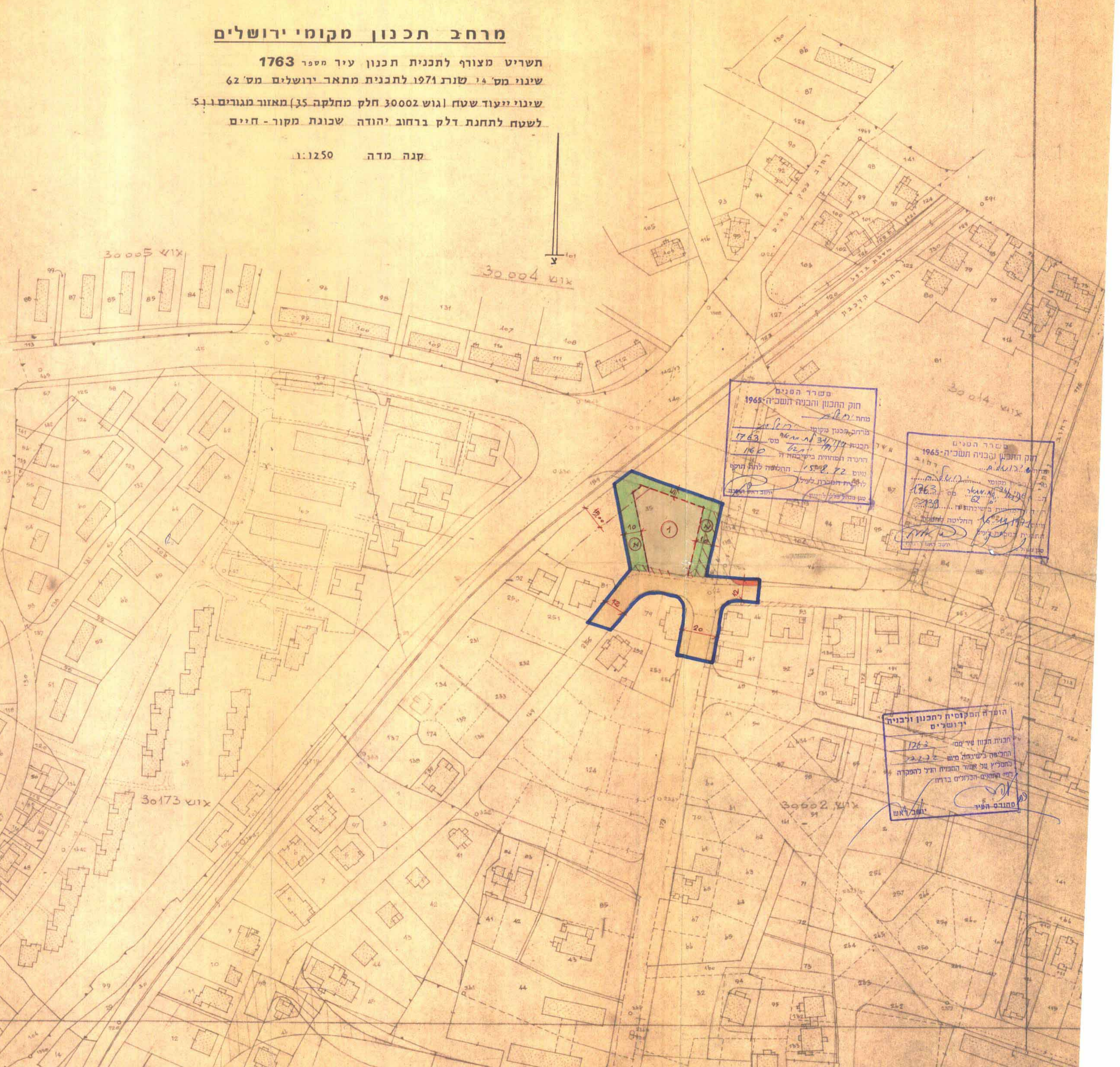
טבלת שטחים

מס' חלקה	מס' מגרש	מס' יעוד בתכנית	שטח במ"ד
30002	75	1) אזור מסחרי	1600
		2) שטח צבוי פתוח	1250
		3) סה"כ	2850

הורעה
 אין להגדיר מטרות לביצוע התכנית
 הנובעות מן המסמכים עליה אולם
 כחלק ממסמכי התכנון יתבצעו כל
 המטרות המפורטות בהם או חלקן
 כל רשות מוסמכת ליהיה על דיון
 מנהל מקרקעי ישראל

10.1.1972
 אין להגדיר מטרות לביצוע התכנית
 הנובעות מן המסמכים עליה אולם
 כחלק ממסמכי התכנון יתבצעו כל
 המטרות המפורטות בהם או חלקן
 כל רשות מוסמכת ליהיה על דיון
 מנהל מקרקעי ישראל

10.1.1972



מספר התכנית 1763
 חוק התכנון והבניה תשכ"ה-1965
 מרחב תכנון מקומי
 תכנית מס' 1763
 תעריף המכירת בשיעור 15.8%

מספר התכנית 1763
 חוק התכנון והבניה תשכ"ה-1965
 מרחב תכנון מקומי
 תכנית מס' 1763
 תעריף המכירת בשיעור 15.8%

הודעה המסוימת לתכנון ולבניה
 ירושלים
 תכנית תכנון עיר מס' 1763
 תעריף המכירת בשיעור 15.8%
 תחילתו של אזור המבניה הניל להפקדה
 רשימת המגורים הכוללים ברוח
 מסומנת היור
 יושב ראש