

מרחב תכנון מקומי ירושלים

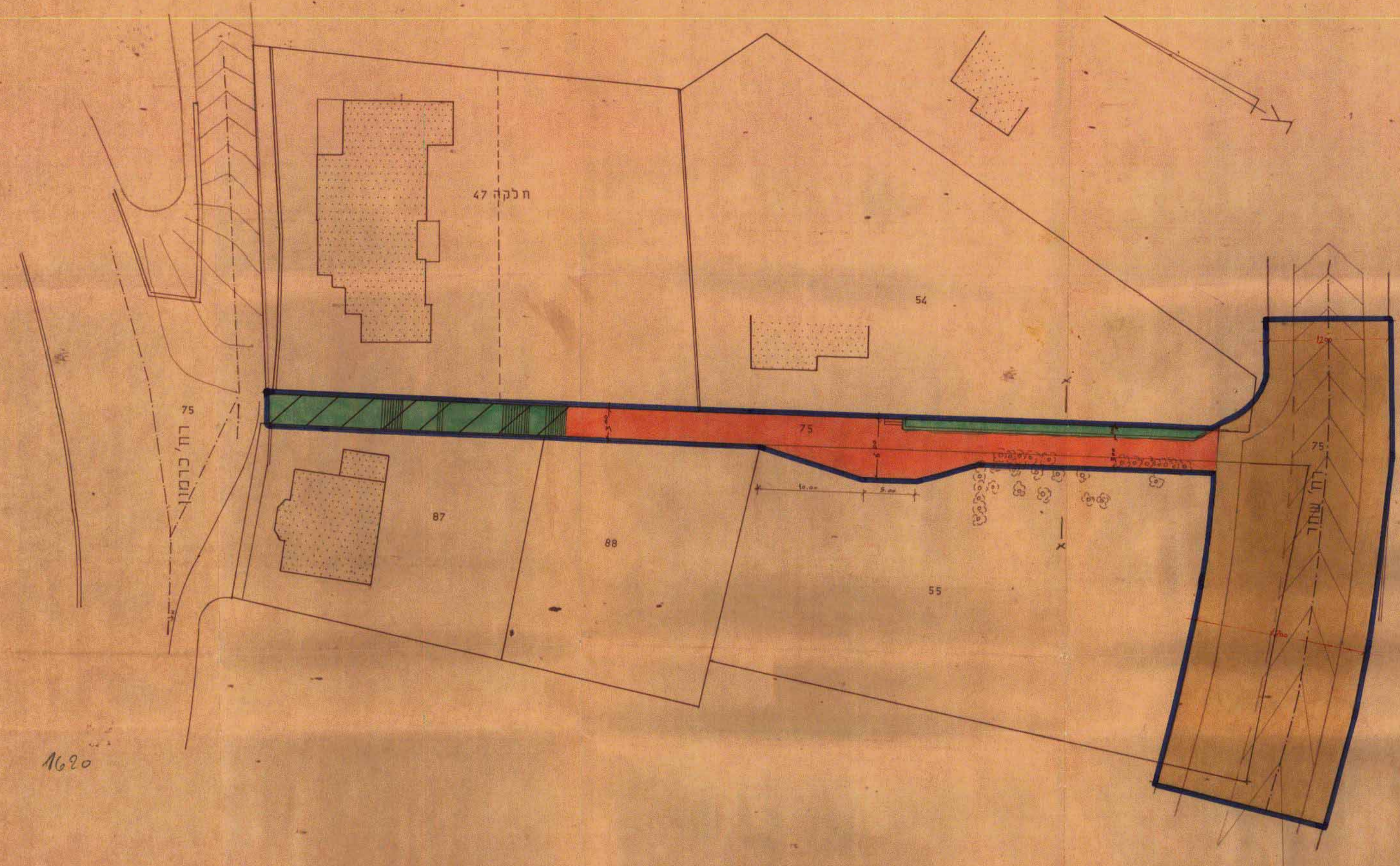
תשריט מצורך לתכנית תכנון עיר מפורטת מס' 1620 הפיכת מעבר להולכי רגל (חלק מחלקה 75) לדרך צבורית והרחבתו בגוש 30149 שכ' בית הכרם

ק.מ. 1:250

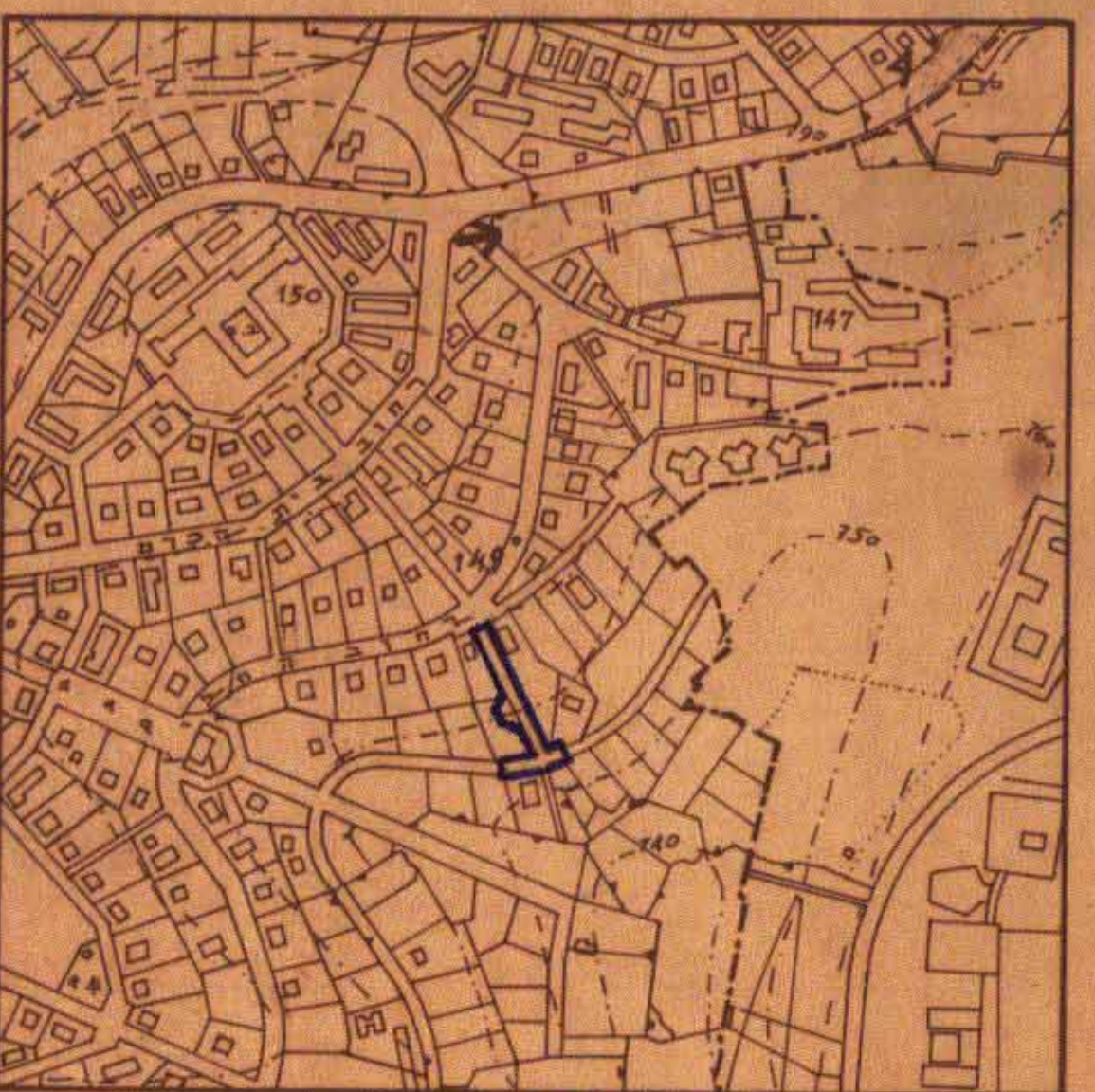
מקרא:

- | | | | |
|--|---------------------------|--|--------------------------|
| | שטח למרכזי תחבורה | | גבול התכנית |
| | אזור מלונאות ונופש | | גבול ת.ע. מאושרת |
| | שטח צבורי מתוח | | דרך קיימת או מאושרת |
| | שטח פרטי מתוח | | דרך מוצעת או הרחבת דרך |
| | שטח עתיקות | | דרך לביטול |
| | שמורת טבע | | שביל להולכי רגל |
| | בית קברות | | מספר הדרך |
| | שטח ספורט | | קו בנין |
| | שטח שיקום | | רוחב הדרך |
| | חזית חנויות | | אזור מגורים מיוחד |
| | שטח מסילת ברזל | | אזור מגורים 1 |
| | שטח שהתכנית אינה חלה עליו | | אזור מגורים 2 |
| | אזור הריסה | | אזור מגורים 3 |
| | בנין קיים | | אזור מגורים 4 |
| | בנין להריסה | | אזור מגורים 5 |
| | בנין מוצע | | אזור מגורים 6 |
| | גבול חלקה מאושר | | אזור מגורים 7 |
| | גבול חלקה לביטול | | מרכז עסקים |
| | גבול חלקה חוצע | | אזור מסחרי |
| | מספר חלקה קיימת | | אזור מלאכה ותעשייה זעירה |
| | מספר חלקה מוצע | | אזור תעשייה |
| | גדר להריסה | | אזור תעשייה מזיקה |
| | | | מרכז אזרחי |
| | | | שטח לבניני ציבור |
| | | | שטח למוסד |

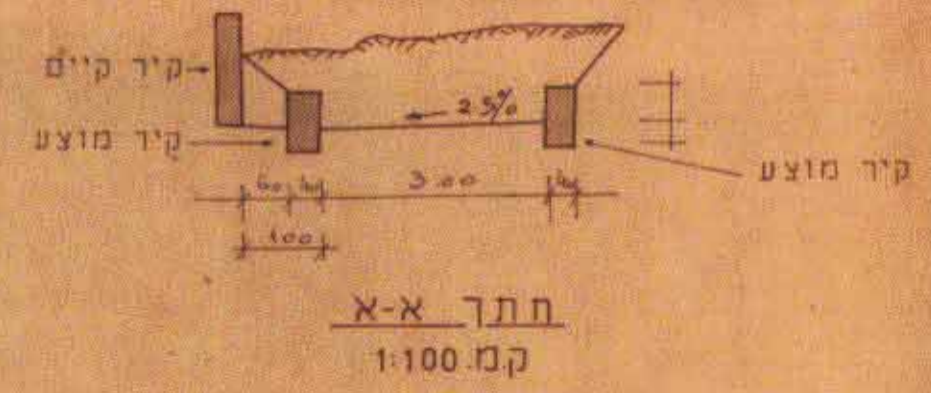
שטח התכנית



1620



תושים הסביבה ק.מ. 1:5000



<p>ועדת המענה לתכנון ולבניה ירושלים</p> <p>תכנית כ.ע. מפורטת מס' 1620</p> <p>החליטה בשיבתה סיום 29.4.70</p> <p>רשמי: <i>[Signature]</i></p>	<p>משרד הפנים</p> <p>חוק התכנון והבניה חש"ב-1965</p> <p>מחלוקת: <i>[Signature]</i></p> <p>מרחב תכנון: <i>[Signature]</i></p> <p>תכנית: <i>[Signature]</i></p> <p>הועד: <i>[Signature]</i></p> <p>מס' <i>[Signature]</i></p> <p>לחברת התכנון לעיל</p> <p>שם: <i>[Signature]</i></p>
---	--

תאריך שנויים	תאריך	חתימה	תכנון	עיריית ירושלים
	28.4.70	<i>[Signature]</i>	תכנון	מחלקת מהנדס העיר
	28.4.70	<i>[Signature]</i>	שרטוט	
			נכדק	אגף לתכנון ערים
			העדות	מס' הגליון שם התכנית