

1407-1407-1407  
 15.68 (3-8-3) נקל סמ 30

# מרחב תכנון מקומי ירושלים

תכנית בניון ערים עס' 1407--

איתוד החלקות 65, 64 בגוש 30015

ברחוב גדעון של בקעה

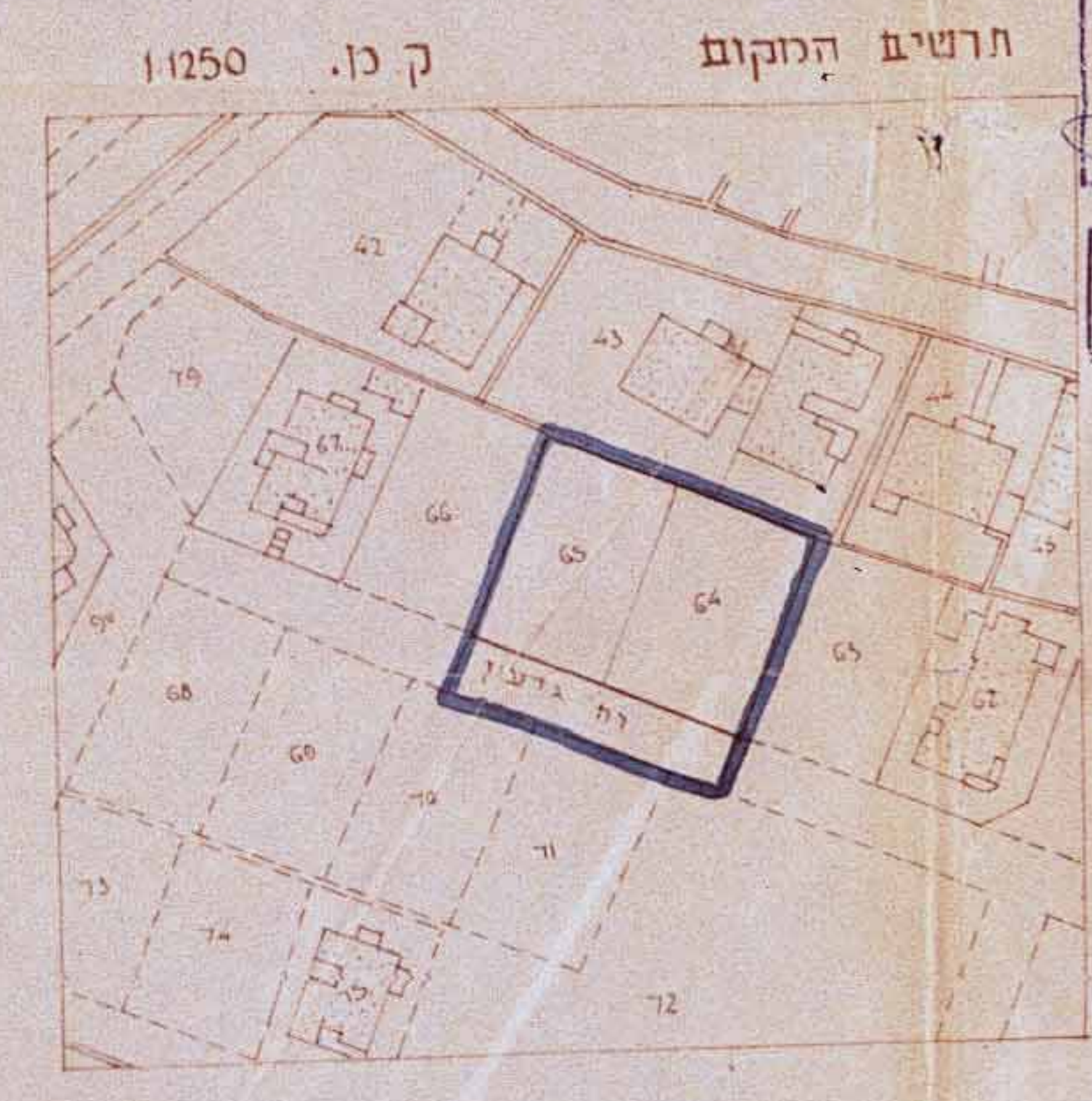
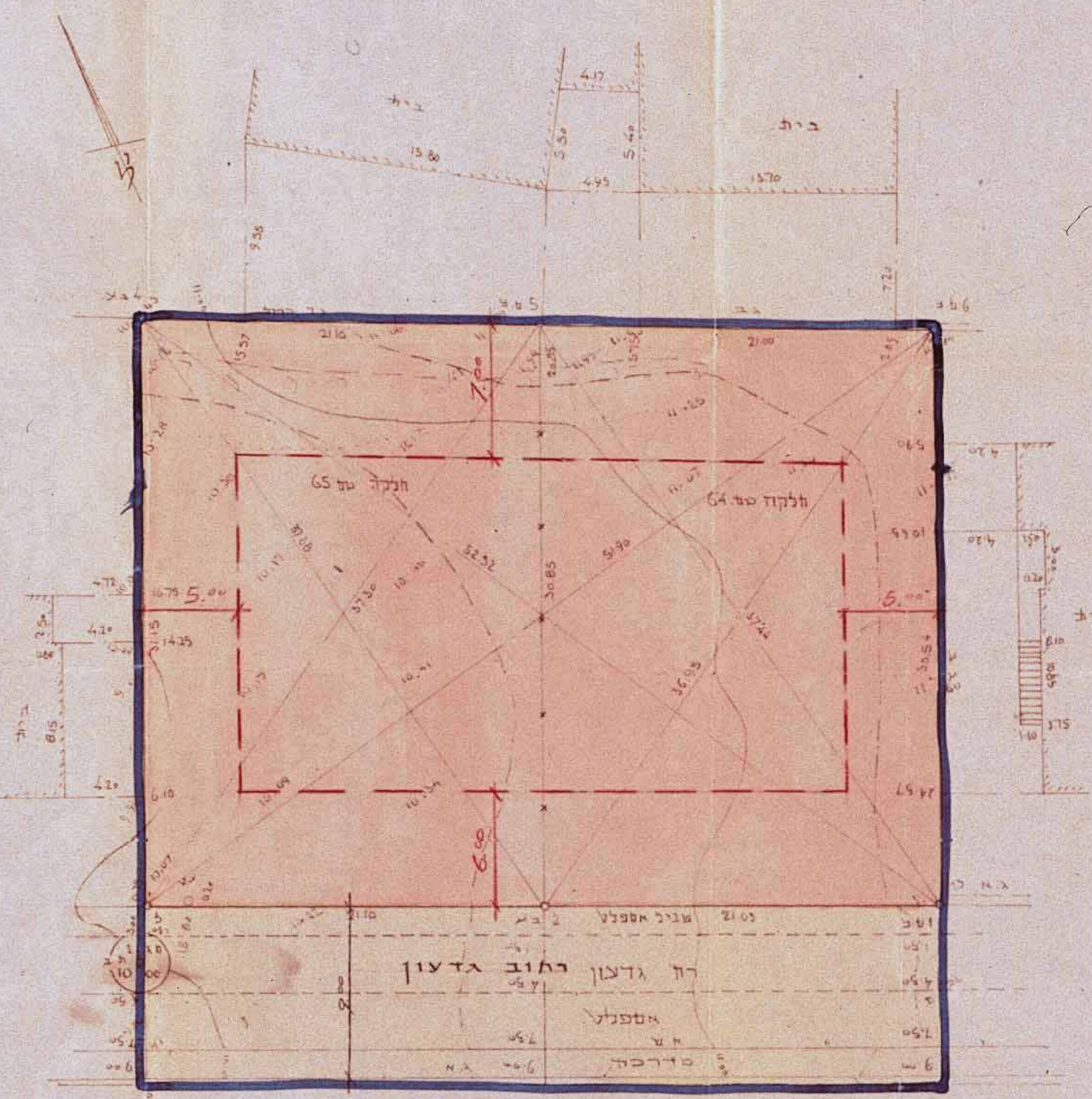
ק.צ. 1:250

ט.ס. סדורי מ.מ. 67/242  
 מ.ס. רשום י' 67/54

ירושלים  
 ירושלים  
 ירושלים  
 בקעה  
 65, 64  
 משרד השכון

30015

חלקה מס	השטח המיועד	השטח הרישום
64	663	64
65	671	65
מ.ה.	1334	מ.ה.



**חוק התכנון והבניה תשכ"ה-1965**

מרחב תכנון מקומי ירושלים  
 תכנית בניון ערים מס' 1407  
 חלקה מס' 64, 65  
 הגוש 30015  
 יושב ראש הוועדה: יושב ראש

**ועדת המעשה לתכנון ובניה ירושלים**

תכנית בניון ערים מס' 1407  
 חלקה מס' 64, 65  
 הגוש 30015  
 יושב ראש הוועדה: יושב ראש


מס' תכנון 1407  
 מועדון תכנון 15.6.68  
 מועדון תכנון 14.50

אישור יו"ת (ת"ק) לתכנית בניון ערים מס' 1407  
 מועדון תכנון 14.11.68  
 מועדון תכנון 222

**משרד רישום**

חוק התכנון והבניה תשכ"ה-1965  
 מרחב תכנון מקומי ירושלים  
 תכנית בניון ערים מס' 1407  
 חלקה מס' 64, 65  
 הגוש 30015  
 יושב ראש הוועדה: יושב ראש

ירושלים 15-11-1967



מקרא:

- גבול התכנית —
- דרך קיטת או טאורטג □
- אזור מגורים 1 □
- גבול טבויטל של חלקה \* \*
- קו בנין - - -

א. צוויאק  
 משרד השיכון  
 מחוז ירושלים  
 המחלקה התכנית

מגיש התכנית

בעל הנכס: משרד השכון