

מחוז ירושלים  
מרחב תכנון מקומי ירושלים  
תכנית מס' 7282/מק

שינוי מס' 100 לתכנית מס' 3770  
(שינוי תכנית מתאר מקומית)

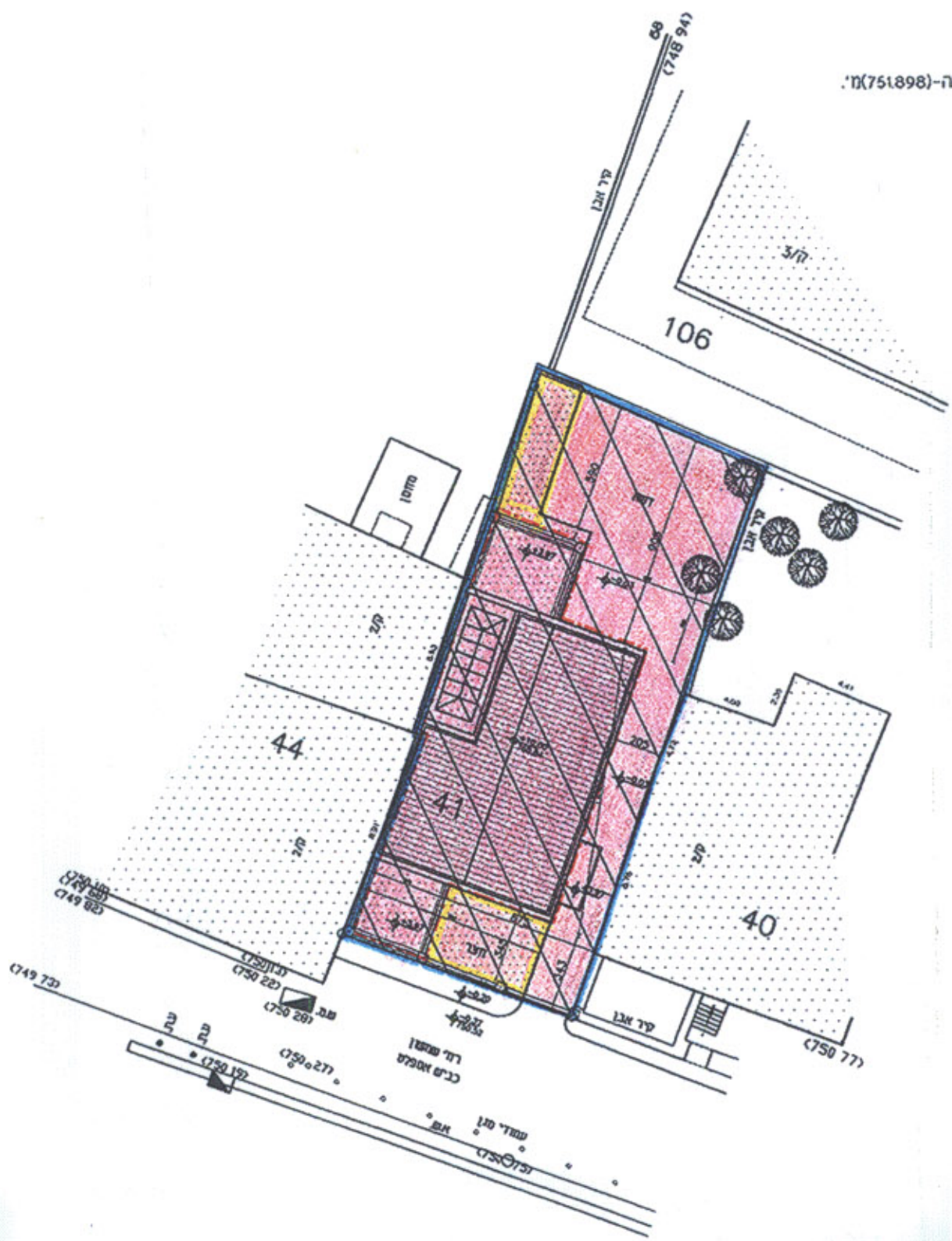
תשריט  
קני"מ 1:250

מחוז : ירושלים  
נפה : ירושלים  
מקום : רח'י שמשון 8  
גוש : 30016  
חלקה : 41  
הוכן עבור : משפ'י לרי  
שטח : 0.251 ד'

הערות  
1. המפה קשורה לדגת קואורדינטות ארצית.  
2. רגברים קשורים לנק. מס' 63 עיריית ירושלים שגובהה-(751.898)מ'.  
3. המספרים בסוגריים מסמנים גבהים.

מצב חדש

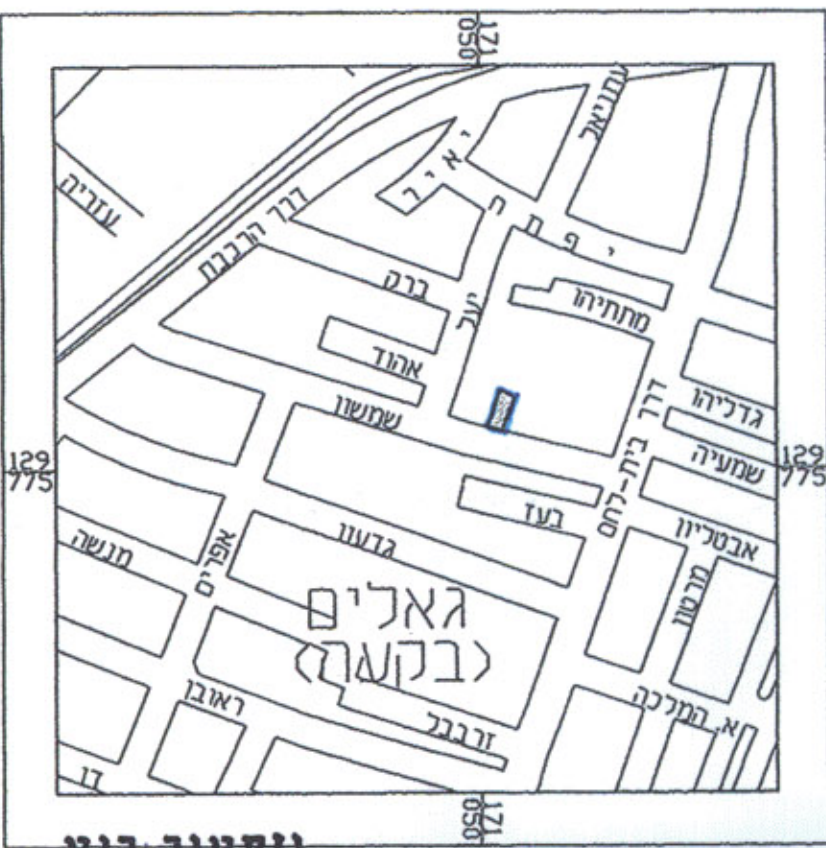
מקרא מצב חדש		
1	גבול התוכנית	
2	אזור מאגרים 1 מיוחד	
3	בנין קיים	
4	מבנה להריסה	
5	גבול חלקה	
6	מס' חלקה 41	
7	קו בנין מירבי לתוספת	



ועדה מקומית (כולסוז)  
הפקדת תכנית מס' 7282/מק  
הועדה המקומית החליטה להפקיד את התכנית  
בישיבה מס' 7/00 ביום 3.4.00  
יו"ר הועדה

ועדה מקומית (כולסוז)  
אישור תכנית מס' 7282/מק  
הועדה המקומית החליטה לאשר את התכנית  
בישיבה מס' 20/00 ביום 20.11.00  
סגנית תכנון יו"ר הועדה


תרשים המקום 1:5000



ניקטוד דוט  
מודד מוסמך ומנהל גאודט  
רשינון מס' 586

03.06.99 עו"ד נוריאל  
R.D.S. מודד מוסמך - 916  
שירותי הגדסה ומדידות  
יעקב פרימן 20 ראשג"צ  
טלפון : 03-9503254

קני"מ 1:250



חתימת בעל הקרקע  
דניאל וביאטריס כוי  
רח' שמשון 8-ירושלים  
טל : 052-865638  
ת"ד : 01577097  
ת"ז : 01566639

חתימת מנ"שי התכנית  
דוד שרקי  
רח' חב"ד 41  
ירושלים 97500  
טל : 02-6282917  
ת"ז : 01556915

דוד שרקי  
אדריכל  
בניד' 41, ירושלים 97500

תאריך : 22/05/2000

SCALE	1:250	DATE	1/2000
SCALE	B 1/00	SCALE	

THE JERUSALEM BUILDING WORKSHOP  
DAVID CHERKI & ASSOCIATES יוד שרקי ושות'י  
רח' חב"ד 41 ירושלים 97500  
Tel:(02) 638 29 11 - Fax:(02) 627 37 72