

מחוז ירושלים
מרחב תכנון מקומי ירושלים

תכנית מס' 7079
שינוי מס' 1/99 לתכנית המתאר המקומית
לירושלים
(שינוי תכנית מתאר מקומית)

תשריט
קנ"מ 250 : 1

חתימות

בעלי הקרקע
ומגישי התכנית

חביבולה דרשן
ת.ז. 6249397
רח' מזר 5
טל 02 5233819

המתכנן

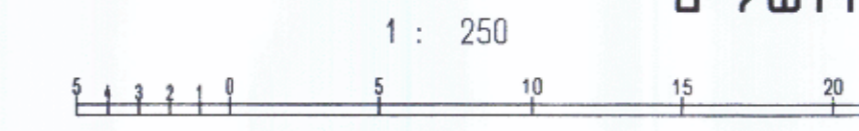
נפתלי פלינק, אדריכל
ת.ז. 313657595
רח' עזריאל 1/1-ם
טל 02 6510879

תאריך

9.10.00

משרד הפנים מחוז ירושלים
אישור תכנית מס' 7079
הועדה המחוזית החליטה לאשר את התכנית
בישיבה מס' 4049 ביום 25.10.00
סמנכ"ל תכנון יורי הועדה

**מצב מאושר ע"פ
תכנית המתאר המקומית
לירושלים**

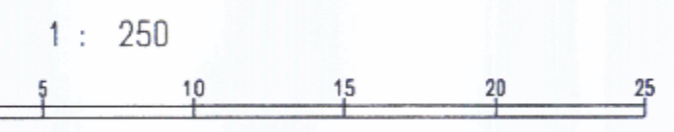


מקרא מצב מאושר

- אזור מגורים 4
- בנין קיים
- גבול חלקה
- מס' חלקה 138



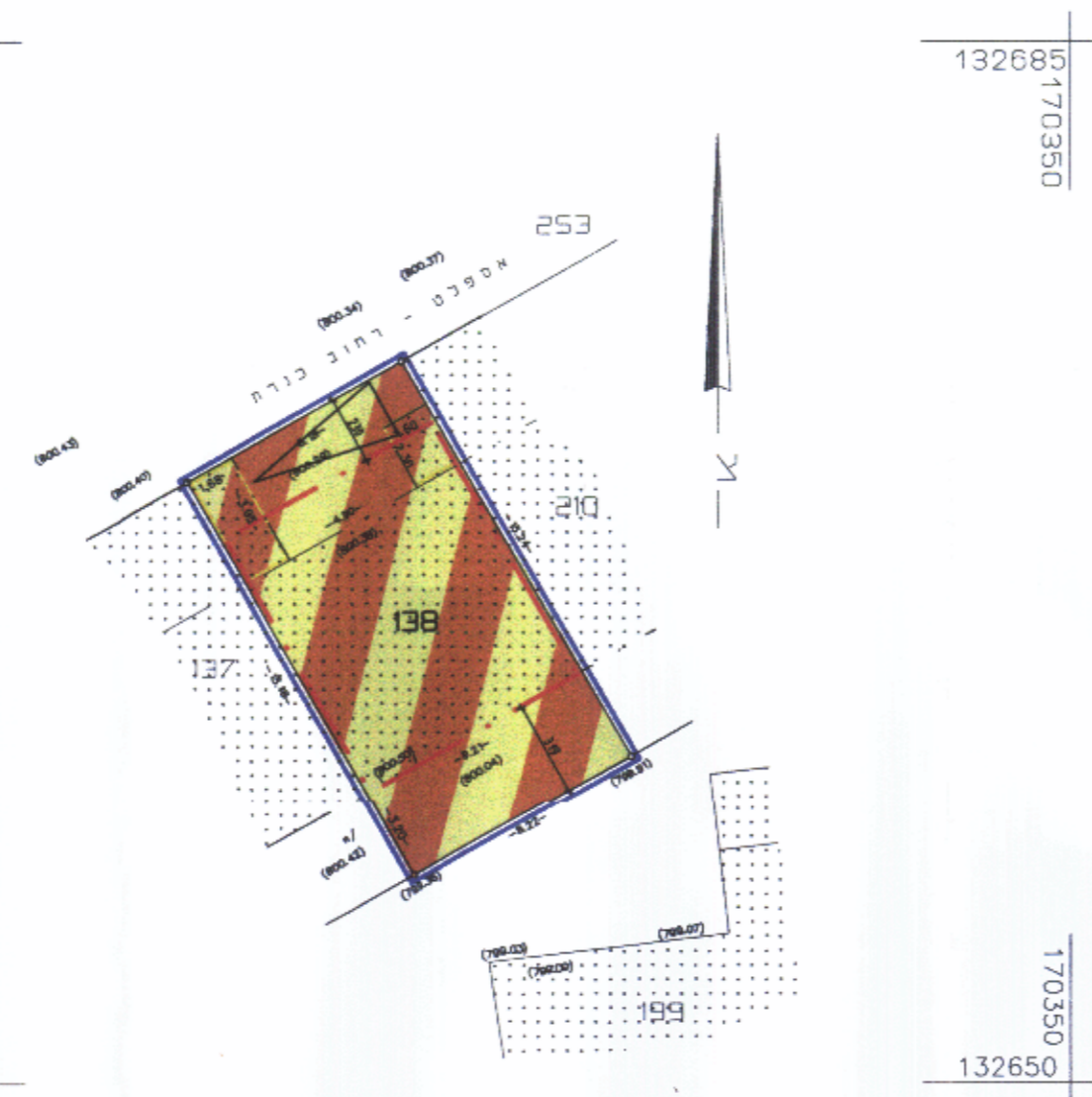
מצב חדש



- הערות
- המספרים בסוגרים הינם גבהים אבסולוטיים
 - הגבהים קשורים לנקודה מספר 24 = +809.708
 - רשת הקורדינאטות מבוססת על נקודות T/677, י"ם/439, י"ם/462.

מקרא מצב חדש

- גבול התכנית
- אזור מגורים מיוחד
- בנין קיים
- גבול חלקה
- מס' חלקה 138
- מבנה להחיסה
- קו בנין מרביץ לתוספת בניה



ע"ד כ"כ רישום
25.10.2000
חתימה
ציון שרון מודר מוסמך

נפה ירושלים מחוז ירושלים
מסום : ירושלים
גוש מס' : 30069
חלקה מס' : 138
שטח : 0.123 ד.מ.

תרשים המקום 1:5000

