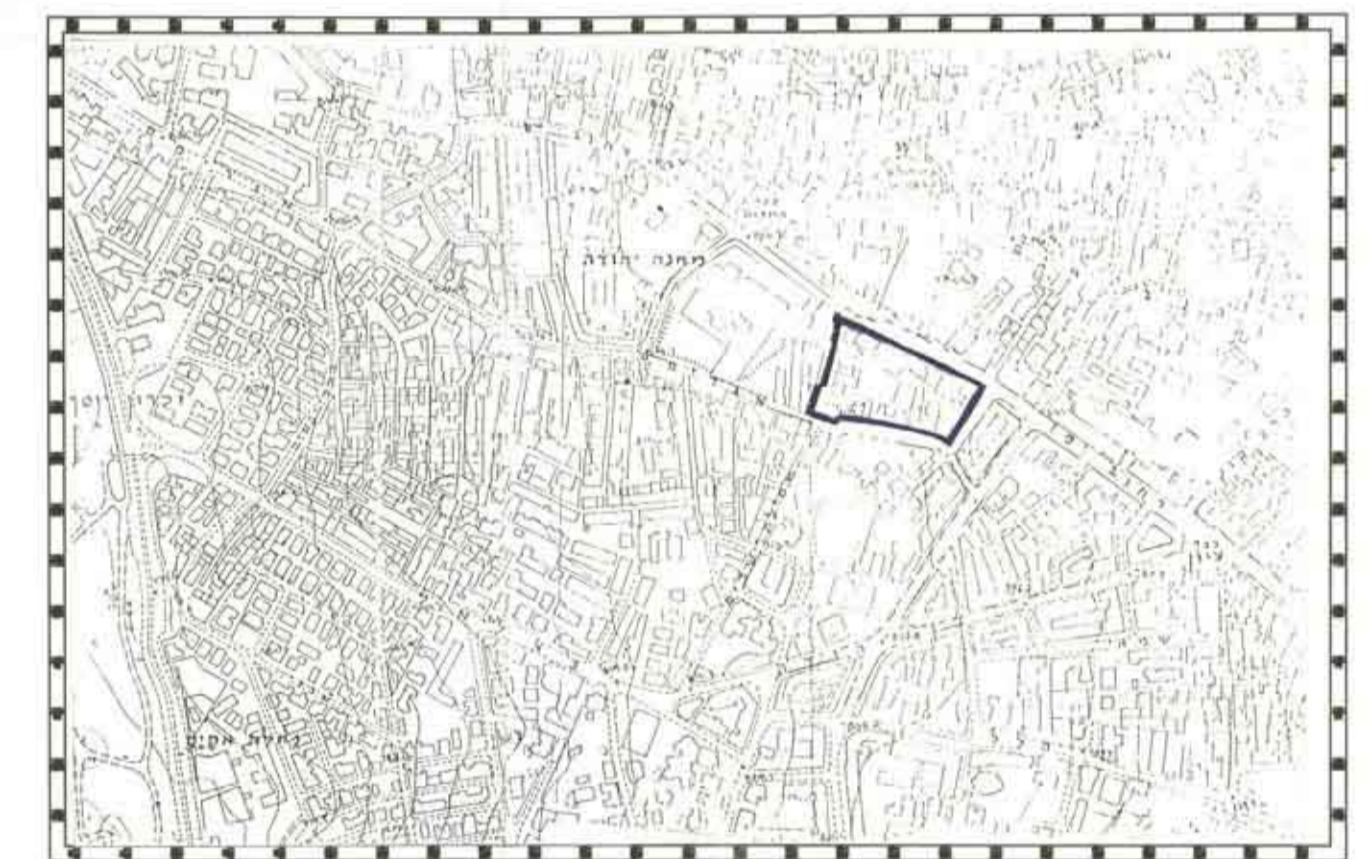


מחוז ירושלים
 מרחב תכנון מקומי ירושלים
 תכנית מס' 4847

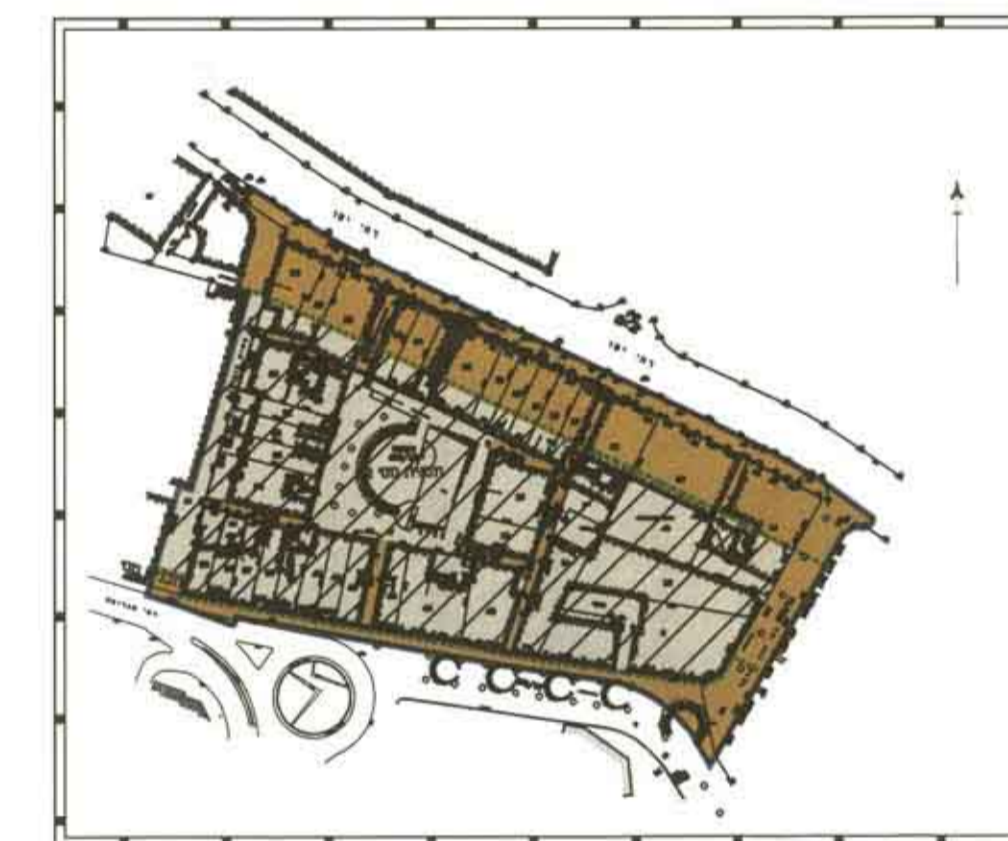
שינוי מס' 1\95 לתכנית המתאר המקומית לירושלים 62
 שינוי מס' 1\95 לתכניות מס' 1680, 1-4209 (שינוי תכנית מתאר מקומית)

תשריט

ק.מ. 1:250-1:1250
 שטח כ- 10 דונם



תרשים סביבה ק.מ. 15000



מצב מאושר ע"פ תכנית המתאר המקומית לירושלים
 וע"פ תכניות מס' 1680, 1-4209
 קנה מידה 1:1250

התחום:
 יוזם התכנית:

עיריית ירושלים
 אגף תכנון העיר
 כיכר ספרא 1, ירושלים

המתכנן:

י.מולכו אדרכלים בע"מ
 רח' רבקה 11, ירושלים סל' 6711616

תאריך:

5.2.2004

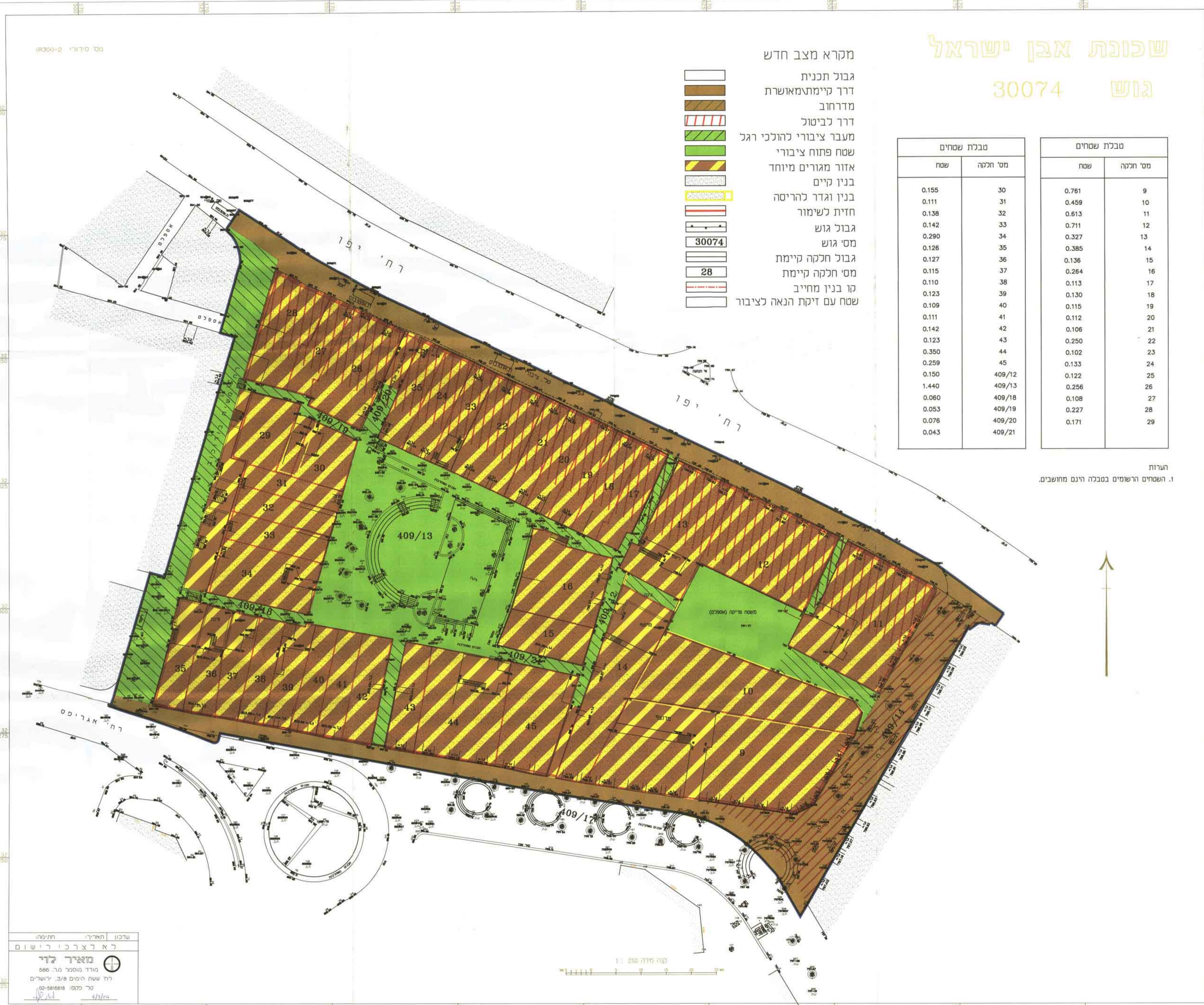
שכונת אבן ישראל
 גוש 30074

מבטל שטחים		מבטל שטחים	
שטח	מס' חלקה	שטח	מס' חלקה
0.155	30	0.761	9
0.111	31	0.459	10
0.138	32	0.613	11
0.142	33	0.711	12
0.290	34	0.327	13
0.126	35	0.385	14
0.127	36	0.136	15
0.115	37	0.284	16
0.110	38	0.113	17
0.123	39	0.130	18
0.109	40	0.115	19
0.111	41	0.112	20
0.142	42	0.108	21
0.123	43	0.250	22
0.350	44	0.102	23
0.259	45	0.133	24
0.150	409/12	0.122	25
1.440	409/13	0.256	26
0.060	409/18	0.108	27
0.053	409/19	0.227	28
0.076	409/20	0.171	29
0.043	409/21		

הערות:
 1. השטחים הרשומים בטבלה הינם מחושבים.

- מקרא מצב חדש
- גבול תכנית
 - דרך קיימת/מאושרת
 - מדרחוב
 - דרך לביטול
 - מעבר ציבורי להולכי רגל
 - שטח פתוח ציבורי
 - אזור מגורים מיוחד
 - בניין קיים
 - בנין וגדר להריסה
 - חזית לשימור
 - גבול גוש
 - גוש מס' 30074
 - גבול חלקה קיימת
 - מס' חלקה קיימת
 - קו בנין מחייב
 - שטח עם זיקת הנאה לציבור

- מקרא מצב מאושר
- גבול תכנית מאושרת ומספרה
 - גבול התכנית
 - דרך קיימת/מאושרת
 - אזור מסחרי
 - אזור ייחודי אוכלוסיו וצפיפות לתחום הריסה
 - בנין קיים
 - גבול גוש
 - מס' גוש
 - גבול חלקה קיימת
 - מס' חלקה קיימת



שכונת אבן ישראל
 גוש 30074
 תוכנית מס' 4847
 שינוי מס' 1\95 לתכנית המתאר המקומית לירושלים 62
 שינוי מס' 1\95 לתכניות מס' 1680, 1-4209
 קנה מידה 1:250
 תאריך: 5.2.2004