








































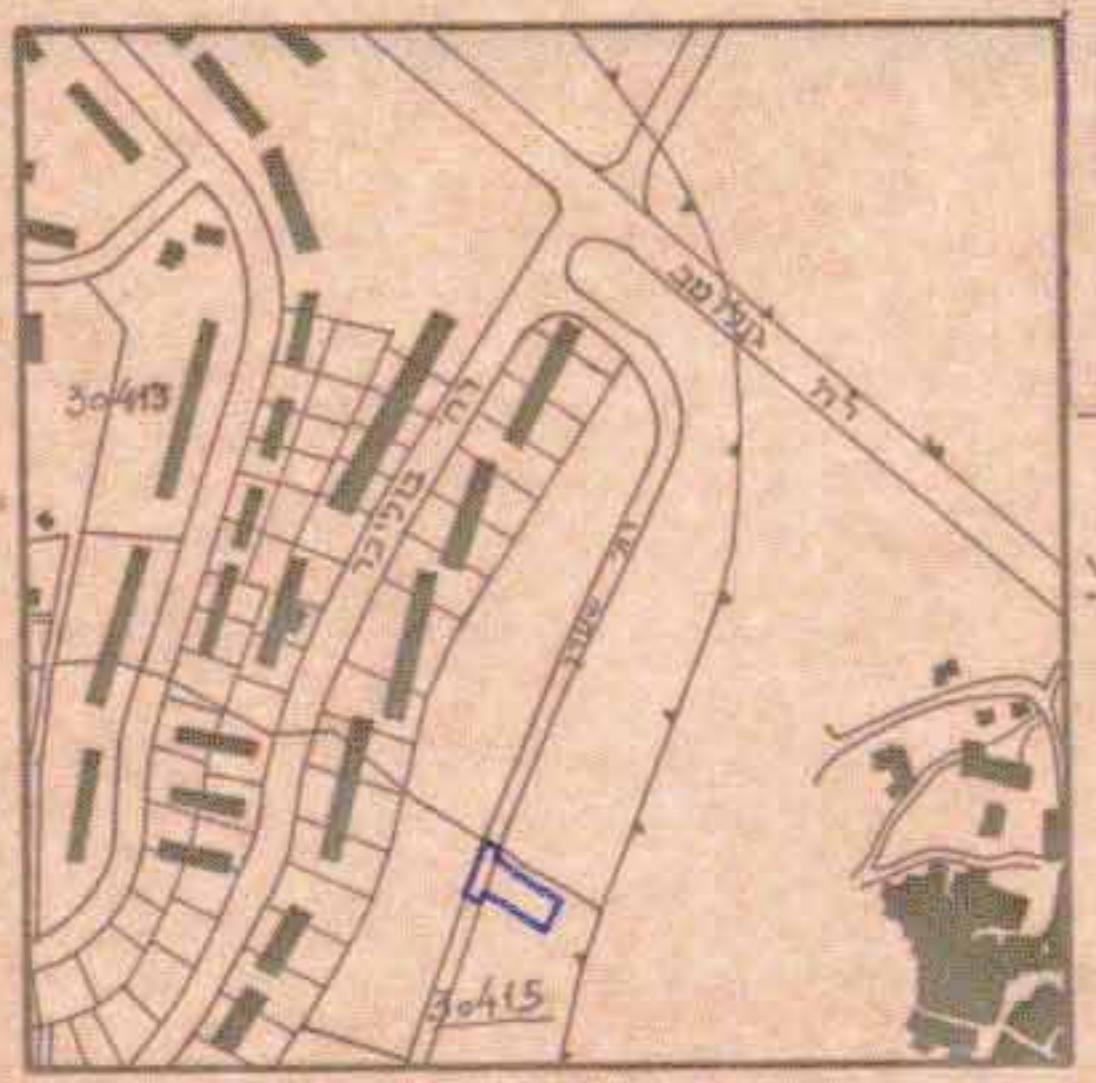
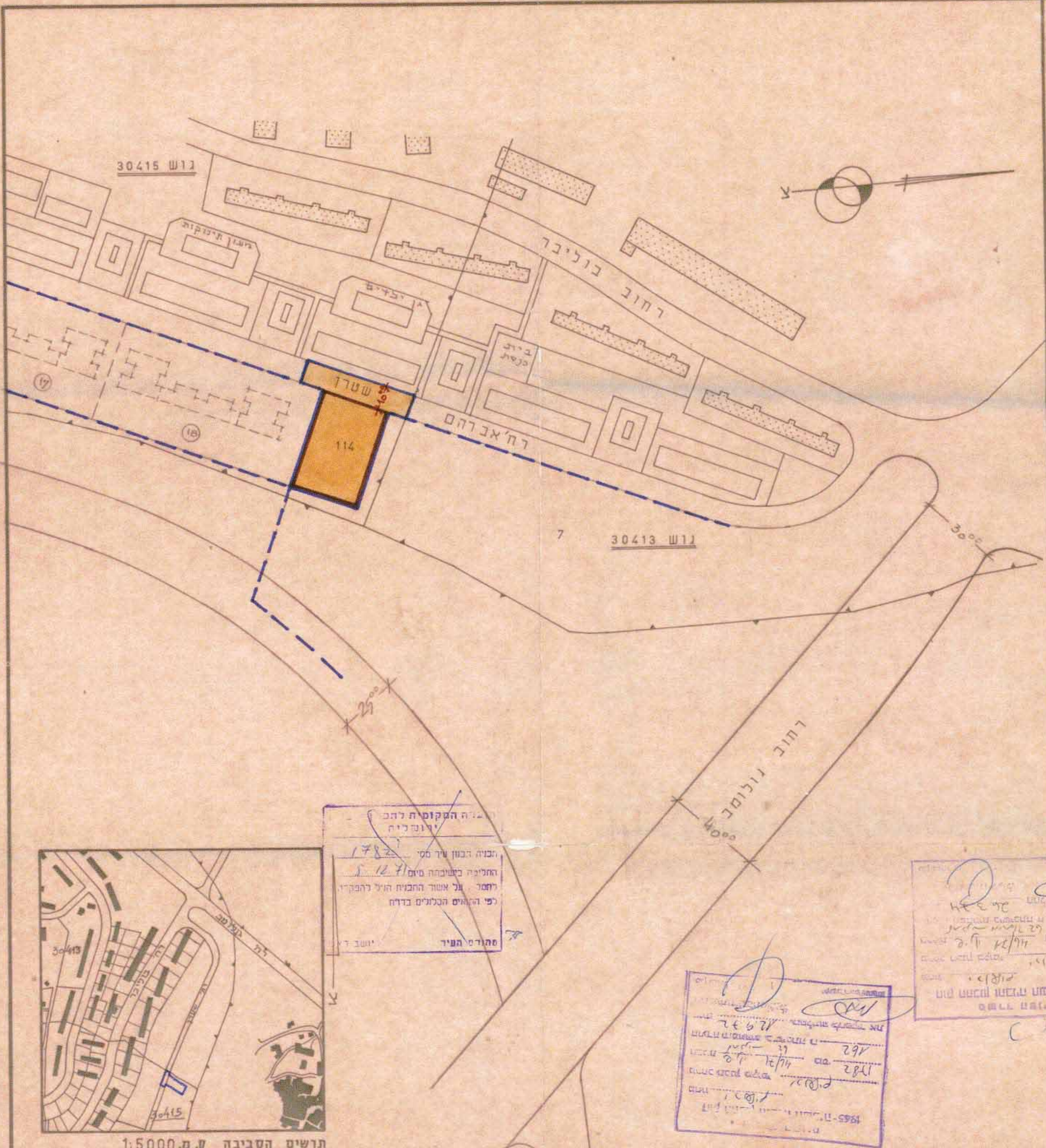
מרחב תכנון מקומי ירושלים

תשריט מצורך לתכנית תכנון עיר, מס' 1782

שינוי מס' 46 שנת 1971 לתכנית מתאר ירושלים מס' 62 ושינוי מס' 1 שנת 1971 לתכנית תכנון עיר מס' 1648 שינוי ייעוד שטח פתוח צבורי לשטח להקמת בנין צבורי (חלק מחלקה 114 בגוש 30415) ברח' א.שטרן, שכ' קרית היובל
ק.מ. 1:1250

מקרא:

-  שטח למרכזי תחבורה
-  אזור מלונאות ונופש
-  שטח צבורי נפת
-  שטח פרטי פתוח
-  שטח עתיקות
-  שמורת טבע
-  בית קברות
-  שטח ספורט
-  שטח שיקום
-  חזית חנויות
-  שטח מסילת ברזל
-  שטח שהתכנית אינה חלה עליו
-  אזור הריסה
-  בנין קיים
-  בנין להריסה
-  בנין מוצע
-  גבול חלקה מאושר
-  גבול חלקה לביטול
-  גבול חלקה מוצע
-  מספר חלקה קיימת
-  מספר חלקה מוצע
-  גבול התכנית
-  גבול ת.ע. 1648
-  דרך קיימת או מאושרת
-  דרך מוצעת או הרחבת דרך
-  דרך לביטול
-  שביל להולכי רגל
-  מספר הדרך
-  קו בנין
-  רוחב הדרך
-  אזור מגורים מיוחד
-  אזור מגורים 1
-  אזור מגורים 2
-  אזור מגורים 3
-  אזור מגורים 4
-  אזור מגורים 5
-  אזור מגורים 6
-  אזור מגורים 7
-  מרכז עסקים
- אזור מסחרי
- אזור מלאכה ותעשייה זעירה
- אזור תעשייה
- אזור תעשייה מזיקה
- מרכז אזרחי
- שטח לבניני ציבור
- שטח למוסד



הגדרת המקום לתוכנית
ירושלים
1782
החליטה בשיבתה מיום 5.12.71
להסדיר את אזור התכנית הנ"ל להפקדה
לפי תנאים הכלולים בדרך
מחודש העיר

1965-5961
מחודש העיר

1782
מחודש העיר

הודעה המקומית לתכנון
ירושלים
שטח התכנית 1850 מ' בקירוב
1782
מחודש העיר

תאריך	תאריך	חתימה	תכנון	שרטוט	נבדק	הערות
28.11.71						
20.10.71						

עיריית ירושלים
מחלקת מהנדס העיר
אגף לתכנון ערים
מס' הגליון 584
שם התכנית

תושים הסביבה ק.מ. 1:5000