



מחוז ירושלים

מרחב תכנון מקומי ירושלים תכנית מס' 3924 א

שינוי מס' 1/95 לתכנית מס' 3924
(שינוי תכנית מתאר כוקומית)

משרד הפנים מחוז ירושלים
הקדמת תכנית מס' 3924 א
הוויית המחוזית החליטה להסכים את תכנית
בשינוי מס' 1/95 לתכנית מס' 3924 א
על התקנה

תשריט

ק.מ. 1:250

חתימת מגיש התכנית
מוזכות ג.שאל

ח.שלימון ירושלים - ירושלים 95

אין להעביר את התכנית לרשות אחרת ללא אישור מפורש של משרד הפנים מחוז ירושלים. כל שינוי בתכנית או בהיקף התכנית יחייב הגשת תכנית חדשה. אין להעביר את התכנית לרשות אחרת ללא אישור מפורש של משרד הפנים מחוז ירושלים. כל שינוי בתכנית או בהיקף התכנית יחייב הגשת תכנית חדשה.

חתימת בעל הקרקע
מינהל מקרקעי ישראל

ח.ז.ן 34 ירושלים - ירושלים 94

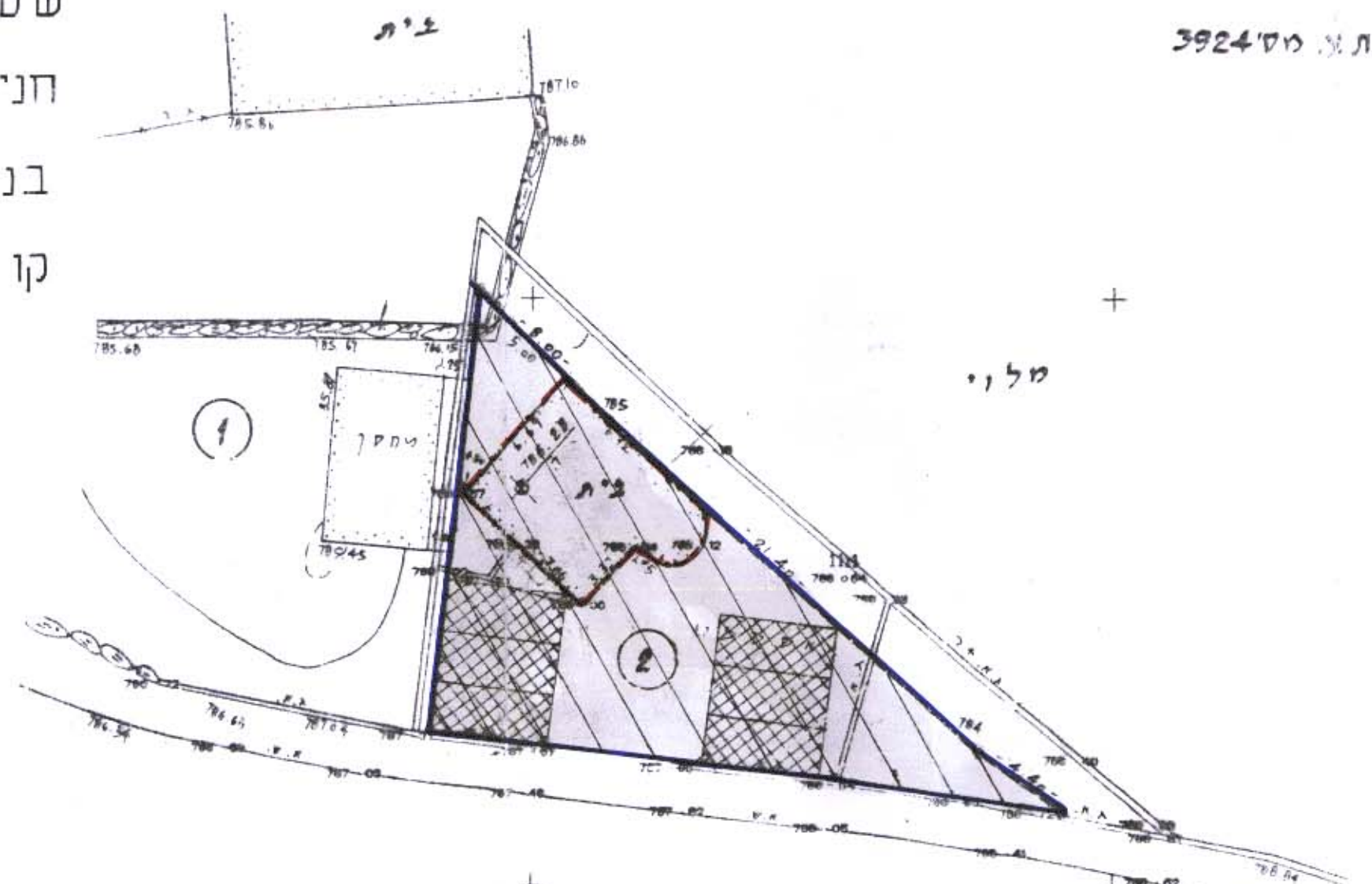
חתימת המתכנן
דורית גורן

ת.ד. 2193 - ירושלים 91021 טל' 8247347

תאריך: 30.07.98

מקרא (מצב מאושר)

- שטח מסחרי
- חניה פרטית
- בנין קיים
- קו בנין מאושר

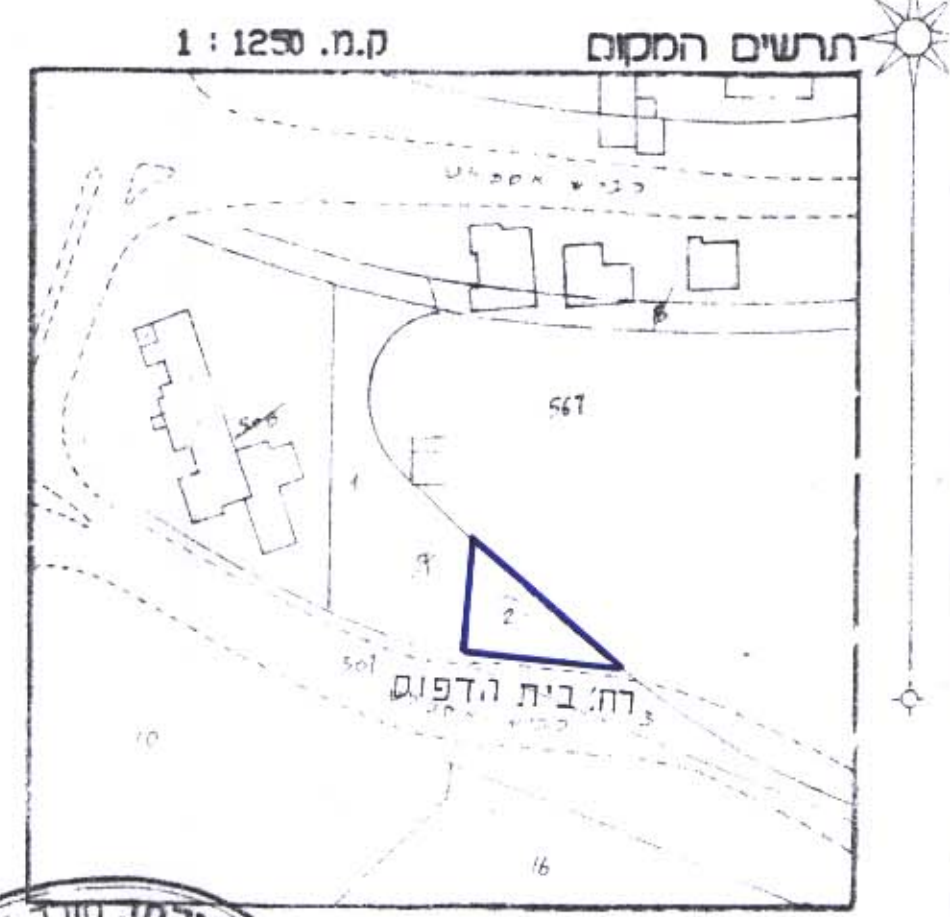


מצב מאושר

קנה מידה 1:250

מחוז : ירושלים
נפה : ירושלים
המקום : גבעת שאול
מש : 3332
חלקה : 24
חזק עבור: מוניות גבעת שאול
תשסח : 248 מ"ר

2 לפי ת.ת.א. מס' 3924

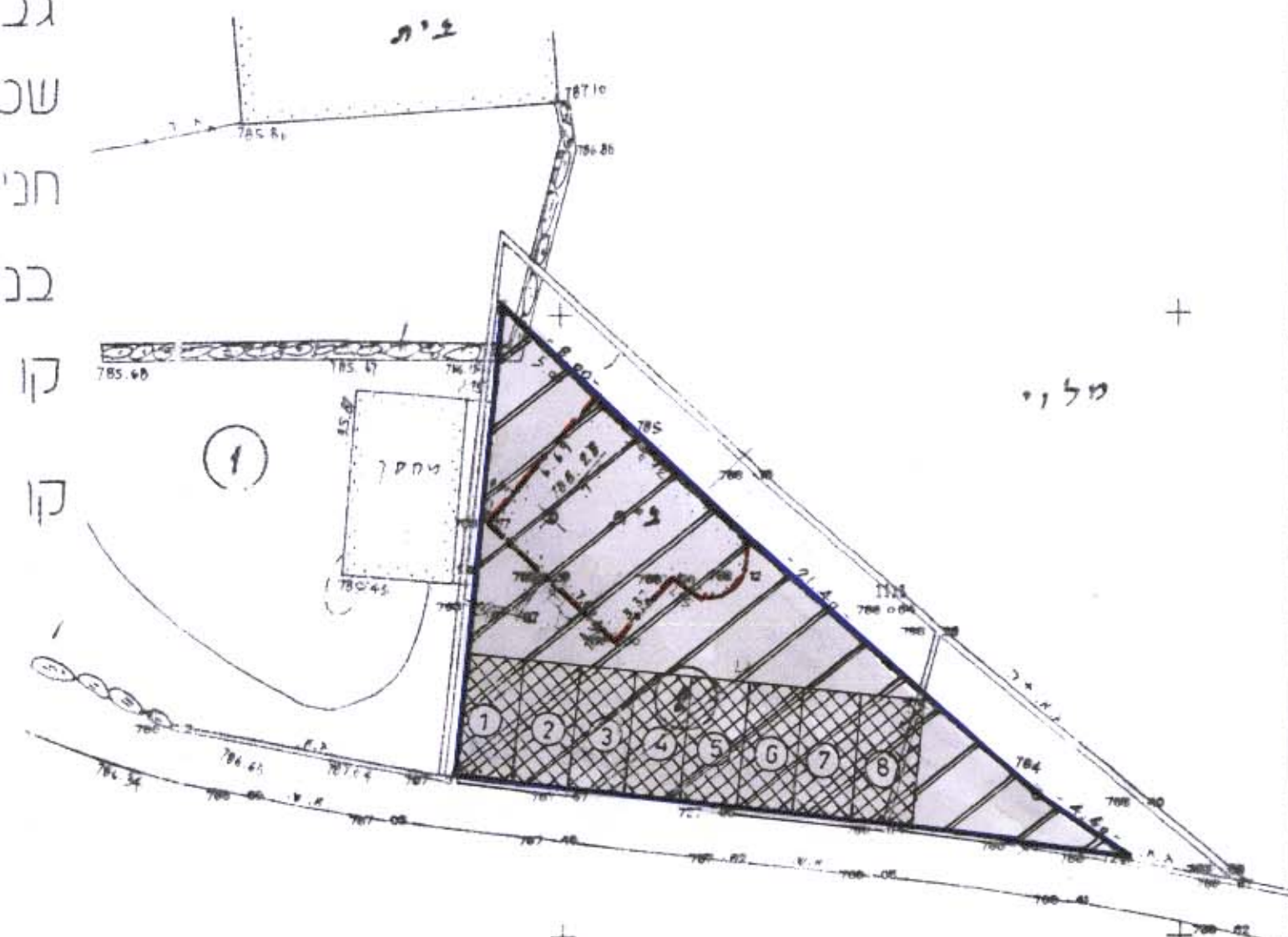


א. מירמן, מורד מוסמן
רשיון מס' 467

ירושלים, הרב עובדאל ווי
70 : 4 3 1 4 4 3

מקרא (מצב חדש)

- גבול התכנית
- שטח מסחרי מיוחד
- חניה פרטית
- בנין קיים
- קו בנין מאושר
- קו בנין חדש לתוספות



מצב חדש

קנה מידה 1:250

מקרא

- גבול התכנית
- שטח מסחרי מיוחד
- חניה פרטית
- בנין קיים
- קו בנין מאושר
- קו בנין חדש לתוספות



לא לצרכי רישום

הערה:
1. המפה משורה לרשות ארצות ומבוססת על
נתן ממשרד החינוך: 6026, שיגובה 783.04, 6027/מ
שיגובה 18.18.