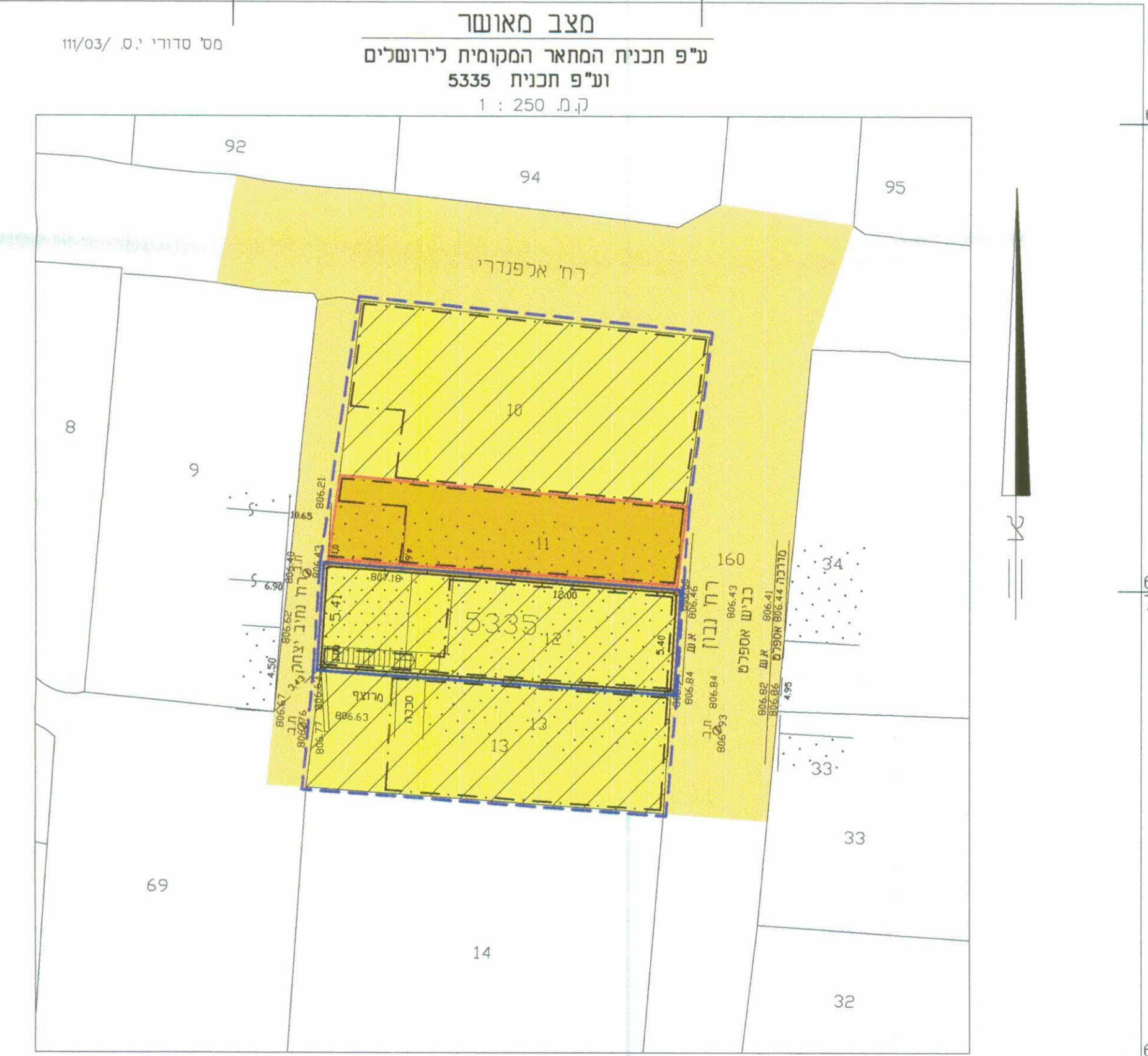


מחוז ירושלים  
 מרחב תכנון מקומי ירושלים  
 תכנית מתאר מקומית עם הוראות של תכנית מפורטת  
 תכנית מס' 9402  
 שינוי תכנית מס' 5335  
 שינוי תכנית מתאר מקומית  
 תנשרים  
 ק.מ. 1 : 250

חתימת בעלי הקרקע ומגישי התכנית  
 דרור משה רח נבון 23 ירושלים ת.נ. 24452039 סל. 7416  
 בעלי קרקע נוספים:  
 דרור לאה רח נבון 23 ת.נ. 28797597  
 שפרין דורית רח נבון 23 ת.נ. 032426488  
 שפרין צבי רח נבון 23 ת.נ. 014814065

חתימת המתכנן:  
 יצחק רונבלו רח הגפן 41 אפרת סל. 9933021 ת.נ. 1393787, מס רשיון 23156  
 משרד הפנים מחוז ירושלים  
 אישור תכנית מס' 9402  
 הועדה המחוזית החליטה לאשר את התכנית  
 בשייבה מס' 23156  
 תאריך: 11.4.05  
 סמנכ"ל תכנון  
 יו"ר הוועדה



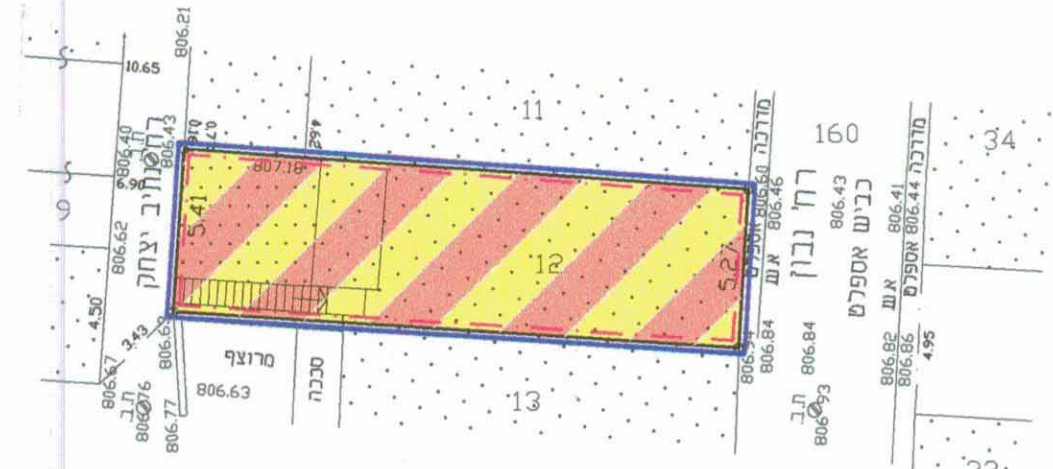
מקרא מצב מאושר

- גבול תכנית
- גבול תכנית מאושרת ומספרה
- דרך קיימת או מאושרת
- אזור מגורים 3 מיוחד
- שטח למוסד
- גבול חלקה
- מס' חלקה
- קו בנין מאושר

לא לצרכי רישום  
 יענקב סומר מודד מוסמך  
 מר 322 פקס 02-5816644  
 ת.ד. 1395, מ.נ. 9100  
 03.06.03  
 10.4.05

הערות:  
 1. המדידה מבוססת על נקודות ממסלחיות 441/א, 442/ב  
 2. הגובה מבוסס על נקודה עירונית מס' 23 בגובה 815.57

מצב חדש  
 ק.מ. 1 : 250



הערות:  
 1. המדידה מבוססת על נקודות ממסלחיות 441/א, 442/ב  
 2. הגובה מבוסס על נקודה עירונית מס' 23 בגובה 815.57

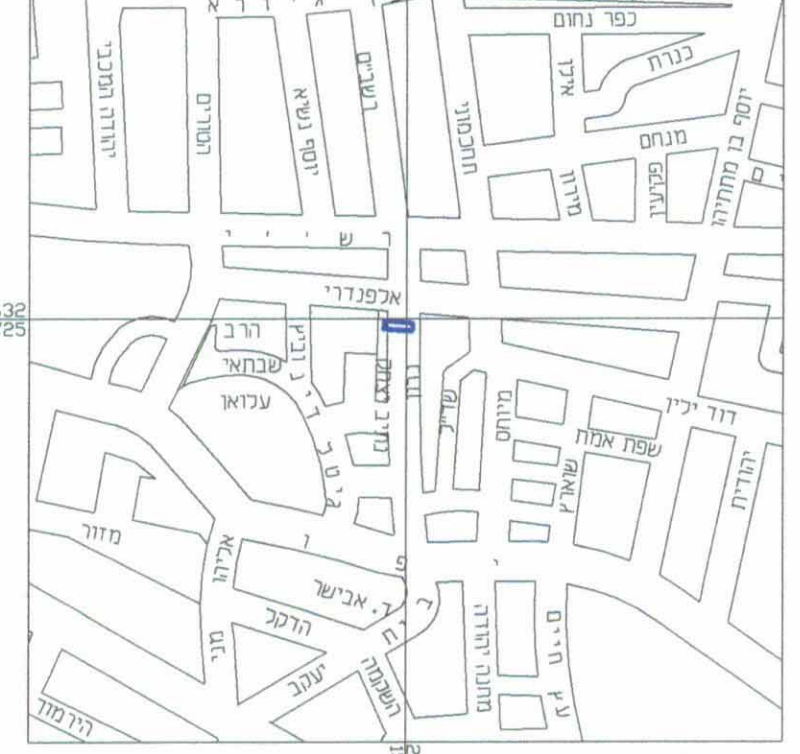
לא לצרכי רישום  
 יענקב סומר מודד מוסמך  
 מר 322 פקס 02-5816644  
 ת.ד. 1395, מ.נ. 9100  
 03.06.03  
 10.4.05

מחוז: ירושלים  
 נפה: ירושלים  
 עיר: ירושלים  
 מקום: רח' נבון 23  
 גוש: 30072 חלקה: 12  
 שטח: 0.101 ד.מ.  
 הוכן עבור

תרשים המקום - התמצאות  
 ק.מ. 1 : 1250



תרשים הסביבה  
 ק.מ. 1 : 5000



מקרא מצב חדש

- גבול תכנית
- אזור מגורים מיוחד
- בנין קיים
- גבול חלקה
- מס' חלקה
- קו בנין מירבי לתוספת בניה

632  
700