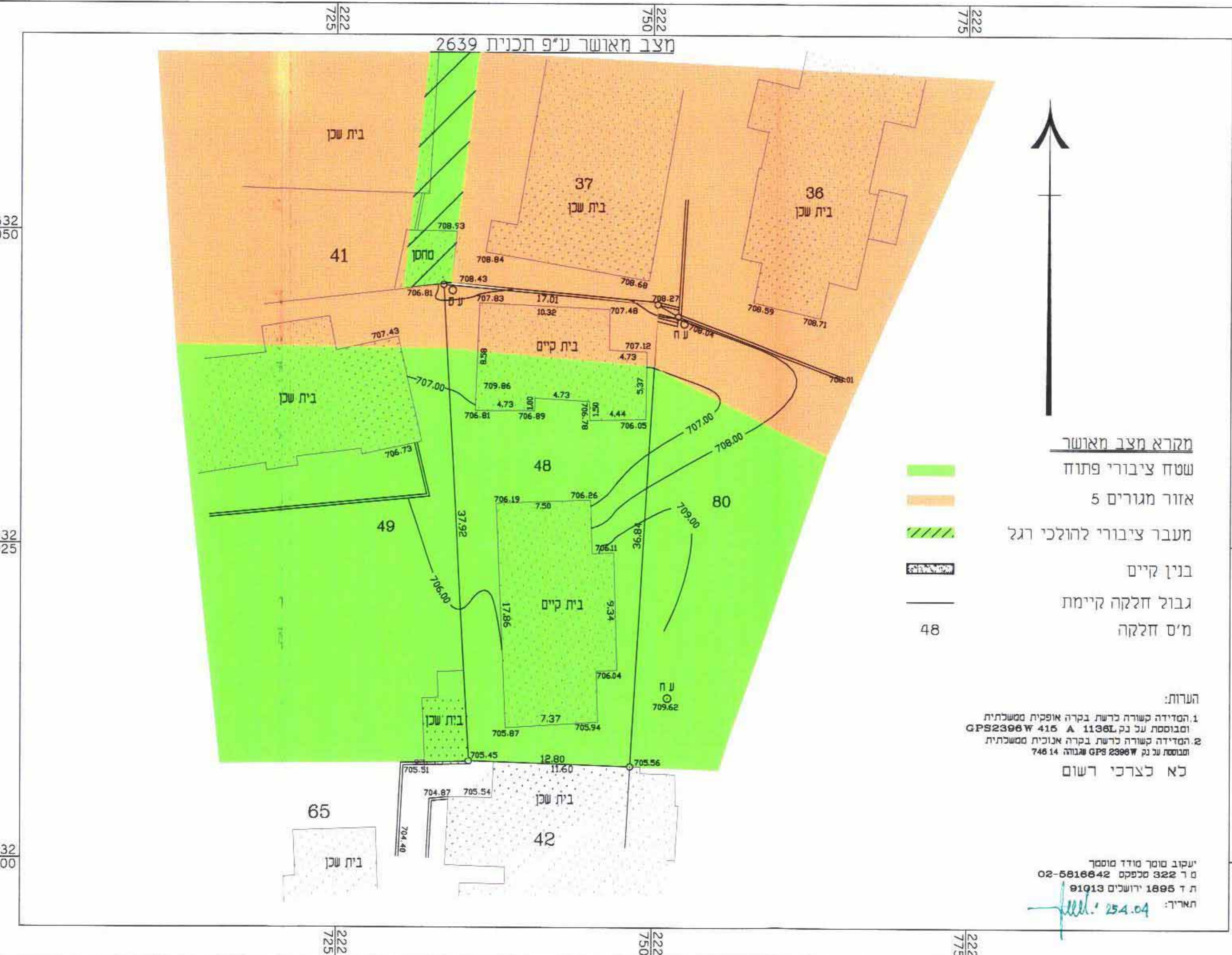
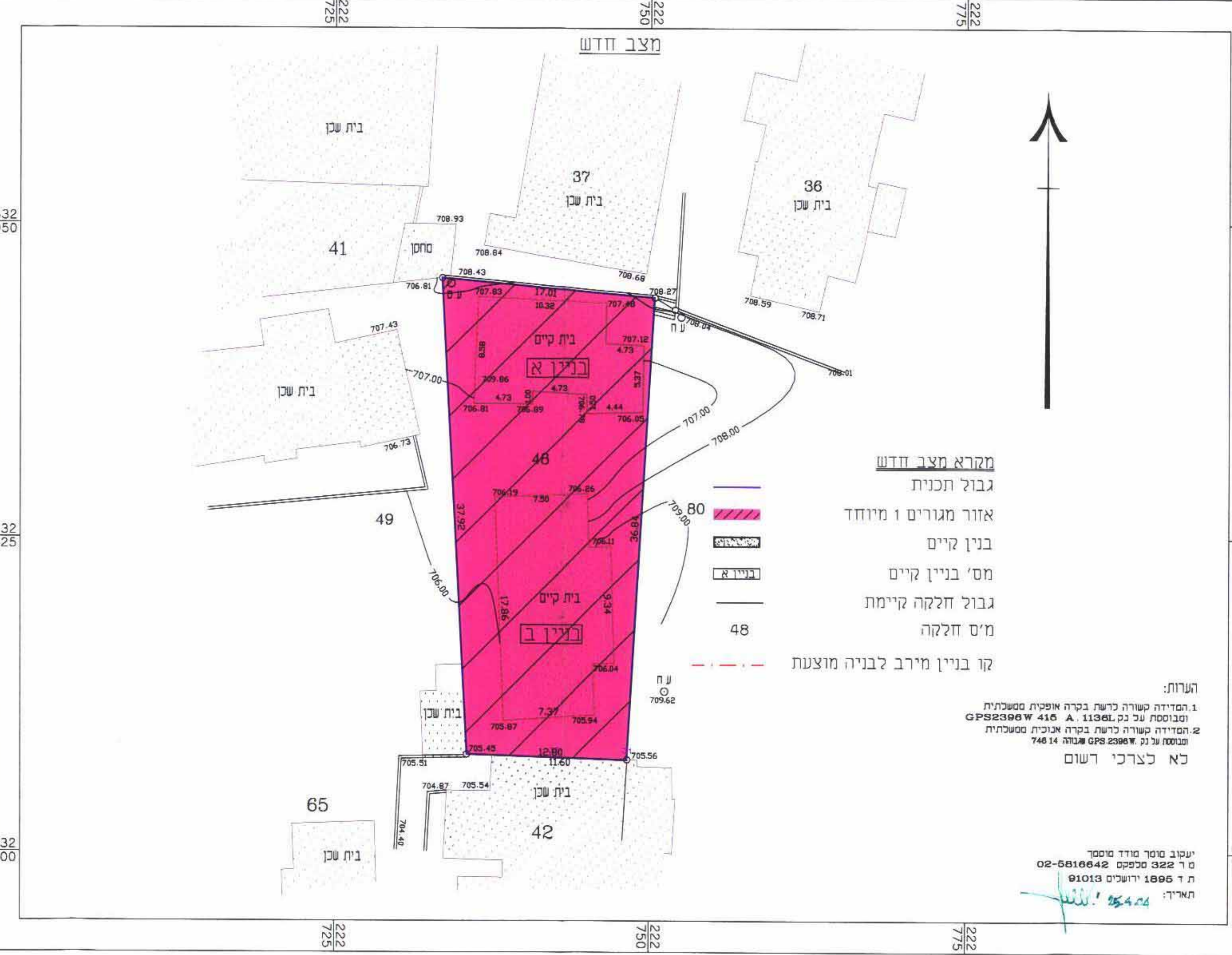
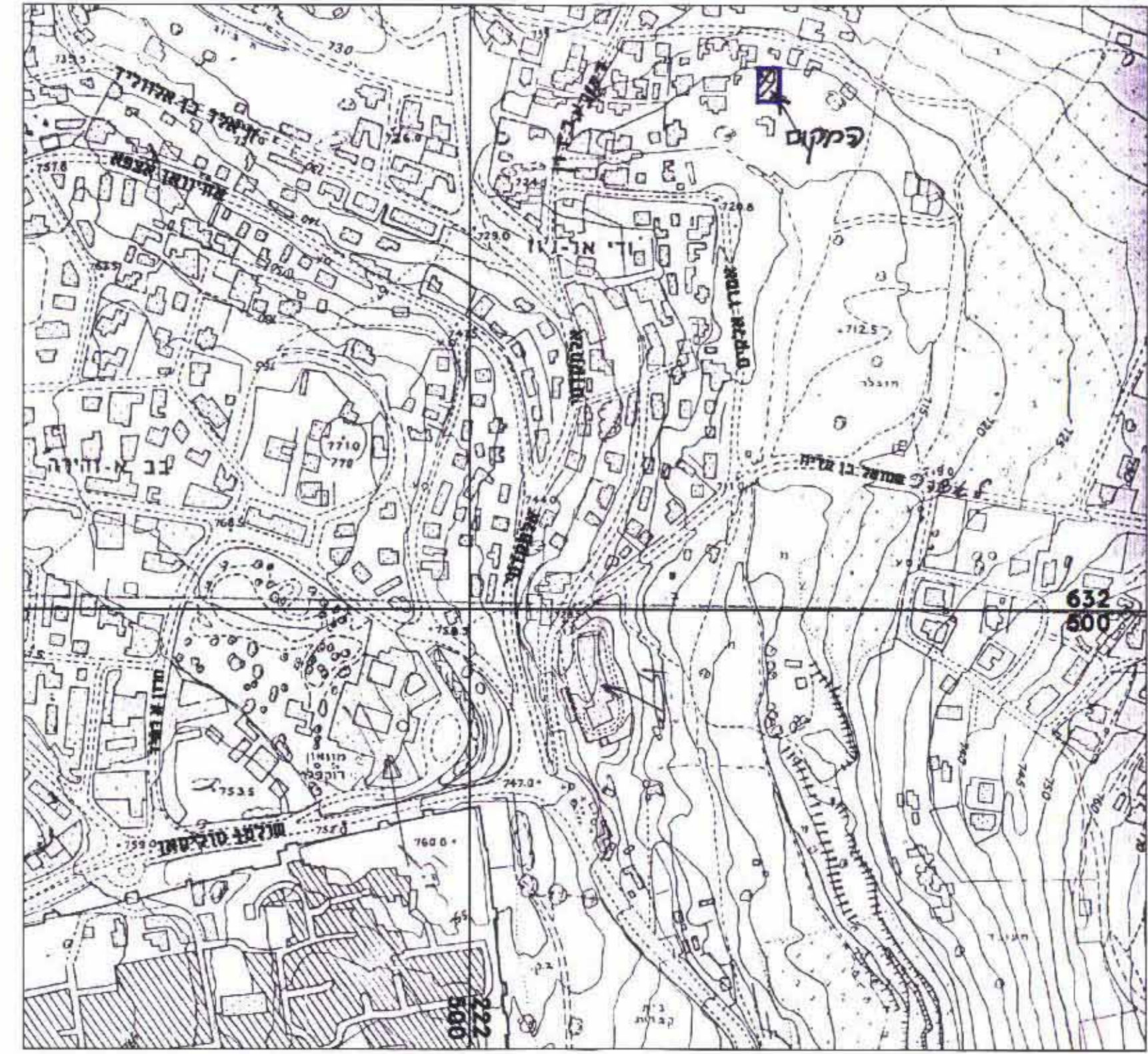


מחוז ירושלים
נפה ירושלים
עיר/כפר ואד א-ג'ז
המקום אל קאעה א-ג'רביה
גוש 30519
חלקה 48
השטח הוכן עבור : 565 מ"ר

תרשים המבינה קנה מידה 1:5000



מחוז ירושלים
מרחב תכנון מקומי ירושלים
תכנית מ"ס 6767
שינוי מ"ס 5/01 לתכנית 2639
(שינוי תכנית מתאר מקומית)
תשרי
ק.נ.מ. 1:250



חתימות:
בעלי הרקע: מוסטפא המדיה/אחמד חמדיה/אגורם חמדיה
מ"ס ת.ז. 80212038 / 80213556 / 80135866
ת.ד. 54547 י"ס 052285570:79
מגיש התכנית: מוסטפא המדיה/מ"ס ת.ז. 80212038
המתכנן:
אדריכל מובה טימון
רח אצפה/א"מ 17 ירושלים 2838180
Architect - Townplanner
Al Asfahani 17 - Jeru. 2838180 70196.1 ת. 02-6288036.70

תאריך: 22 / 04 / 2004

משרד הנגיש סמח ירושלים
אשרר ונכית מט' *Beit*
הועדה המחוזית החליטה לאשר את התכנית
בושיבה מ"ס 17 ירושלים
מסלול כיום 17
מסלול המיועד