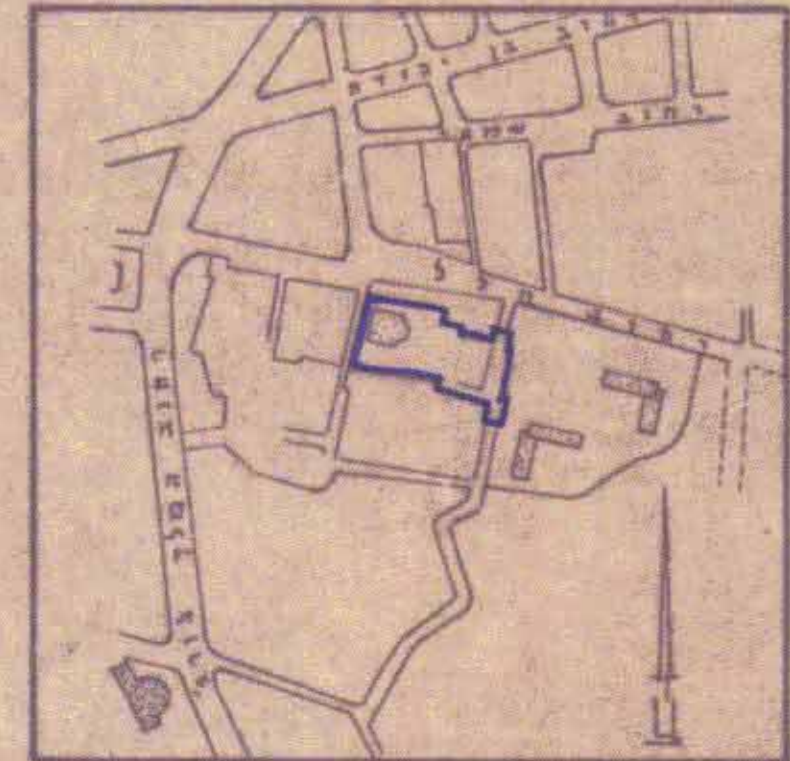
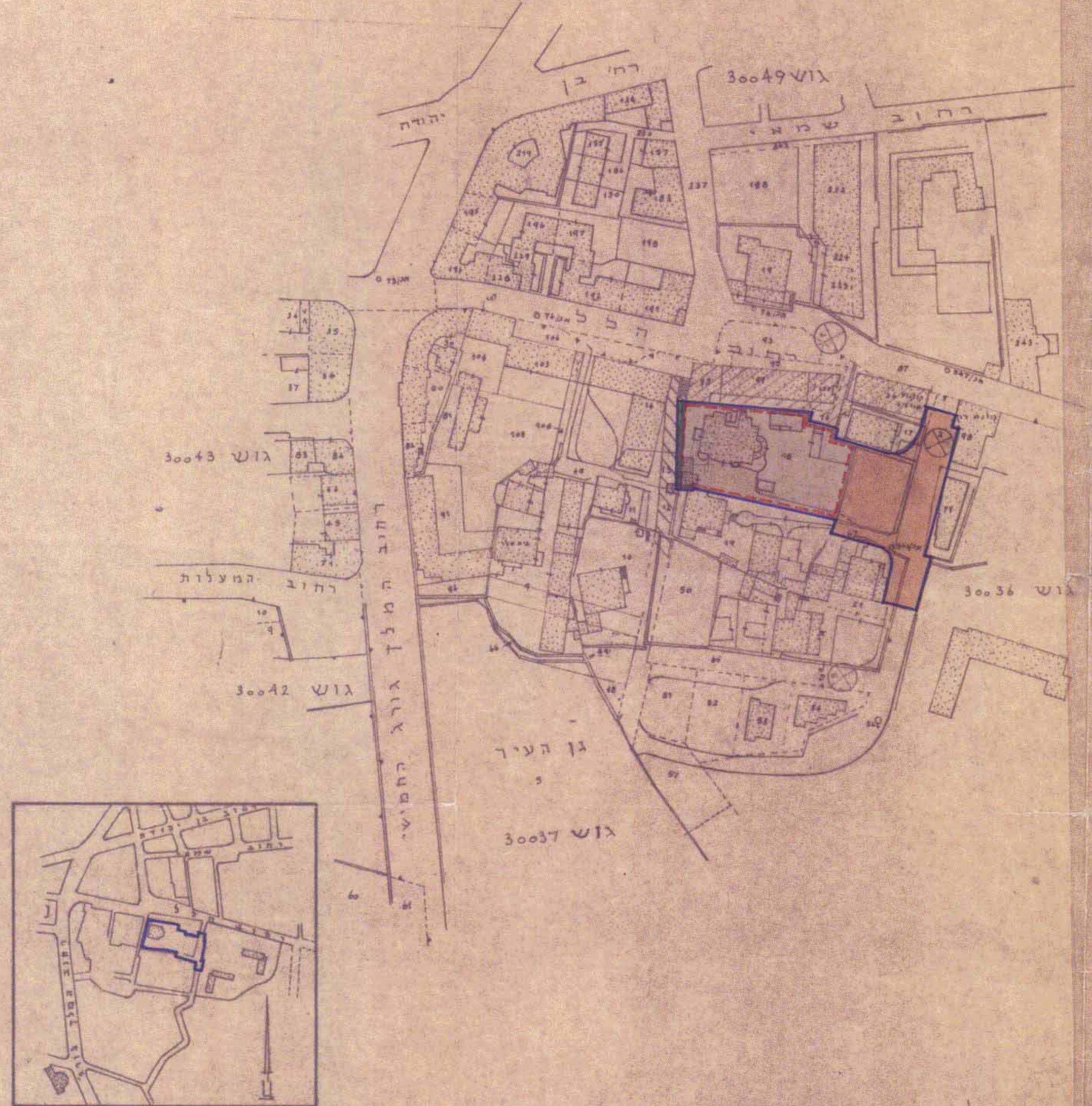


מרחב תכנון מקומי ירושלים

תשריט מצורף לתכנית תכנון עיר, מס' 1394
 תיקון מס' לענת 1973 לתכנית מתאר ירושלים
 מס' 62 שינוי קו בגין אתר קרקעי.

מקרא:
 ק"מ: 1:1250


-  גבול התכנית
-  דרך קיימת או מאושרת
-  מצוד מסודר
-  גבול קו בגין אתר קרקעי למקלט + חניון
-  שטח להולכי רגל



תכנית תח"מ
 תכנית המאושרת
 12.10.88
 חתימת

חתימת היוזם: מתחיה ליפשיץ

חתימת בעל-הקרקע: מתחיה ליפשיץ

חתימת מגיש התכנית: 
 תאריך: 24.8.73

תכנון ד.איתן בע"מ

רח' הצפירה 8 ירושלים טל' 33340
 רח' הירקון 100 תל-אביב טל' 243166/7 ת.ד. 3393