

מרחב תכנון מקומי - ירושלים

תכנית מס' 5557

שינוי מס' 44/96 לתכנית המתאר המקומית לירושלים

(שינוי תכנית מתאר מקומית)

תשריט

ק.מ. 1:250



ירושלים - נחלת אחים

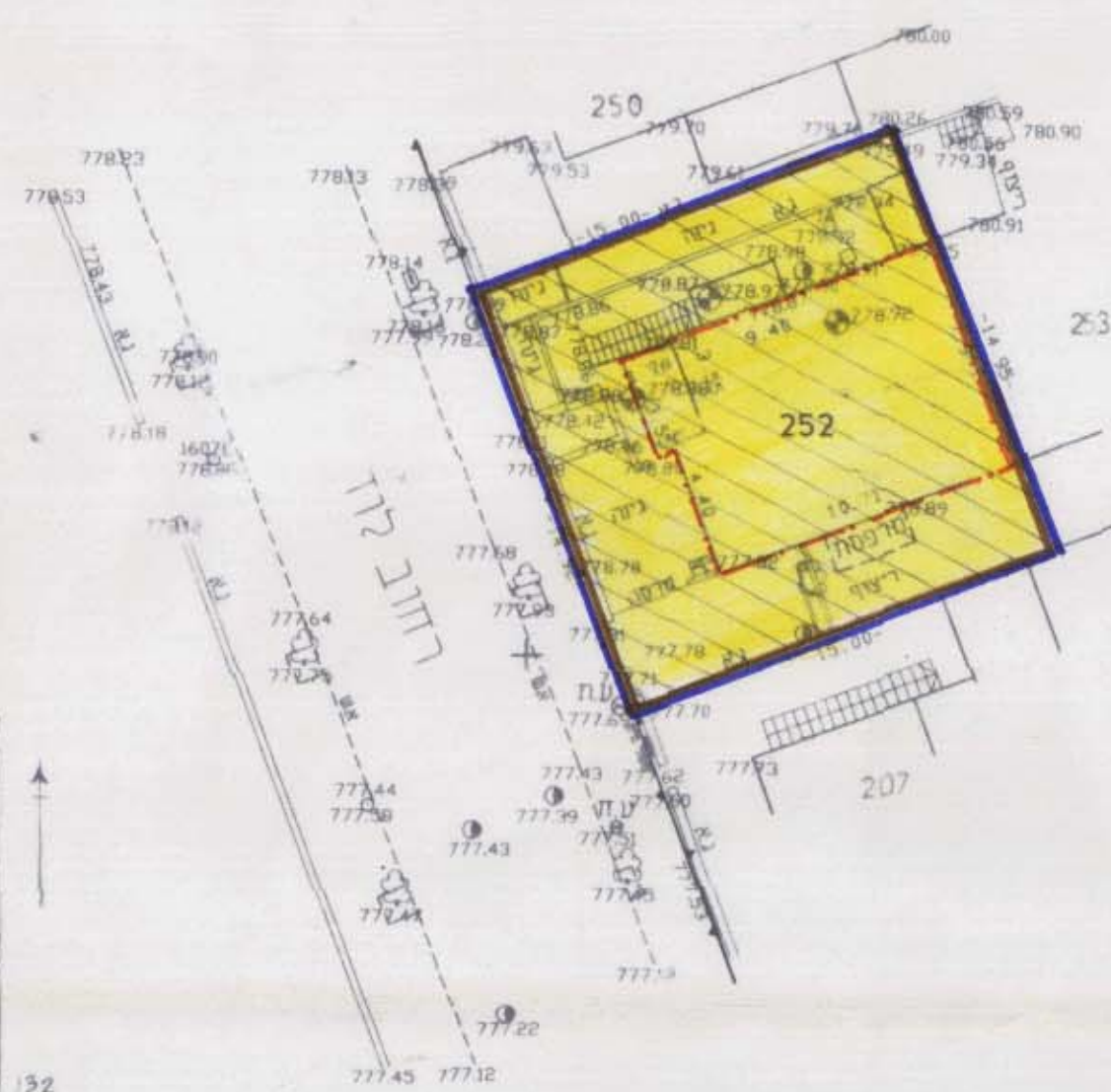
רח: לוד וו

גוש: 30109 חלקה: 252



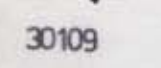

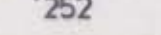

השטח: 224 מ"ר

מקרא מצב חדש

-  גבול תכנית
-  אזור מגורים 4 מיוחד
-  בנין קיים
-  גבול גוש
-  מס גוש 30109
-  מס חלקה 252
-  קו בנין חדש לתוספת הבניה



מצב חדש

- מקרא מצב מאושר
-  אזור מגורים 4
 -  בנין קיים
 -  גבול גוש
 -  מס גוש 30109
 -  גבול חלקה
 -  מס חלקה 252



מצב מאושר ע"פ תכנית המתאר המקומית לירושלים

ק.מ. 1:250

משרד הפנים מחוז ירושלים
 אישור תכנית מס' 5557
 הועדה המחוזית החליטה לאשר את התכנית
 בשינוי מס' 44/96 ביום 17.9.97
 סמנכ"ל תכנון



ירושלים 3.9.96
 מיכאל אלישיב רשיון מס' 196
 מודד-מוסמך ושטאי מקרקעי
 ירושלים הרכביט 9
 טל: 793012 פקס' 6797852



אין לנו התנגדות עניינית והתנגדות עניינית שיו או לא לתוכנית זו.
 רשות התכנון והמרחב הירוקה מורה על תכנון תכנית זו.
 אין בה כדי להפנות צד גבי ויחיד התכנית או לכל בעל בנין אחר
 ש...
 בנינו, וזו החלטתנו זו פחה בפניו השטח על שטח זכות בטחון
 ג.ו. וזו רשות מוסמכת לפי כל הוראות וזו רשות כל יו.
 רכשו שטח שטח עומתו מות פי עם שטח או שטח על יו. הכנס
 בנין השטח הכלול בתכנית, אין התנגדותו של התכנית הברית או

07-09-1997

הרואה כסיום הסכם כמסור ו/או חתום על זכותו לכיול גבול
 הפיתוי ע"י טרנס...
 על כל זכות אחרת שיש לה לנו סמך הסכם כמסור ושטח על יו.
 ש...
 ע.י. ו/או מ/או, אזורי המרחב
 נמ"י - מחוז ירושלים

חתימת בעלי הקרקע
 חתימת מאגש התכנית
 חתימת המתכנן: לסרי מוראל רח' בצנאל 24 טל: 254908 מוראל לסרי
 ארכיטקטית
 מס' רשיון 31897
 תאריך: 1997