





מחוז תבנית מקומי דרום
 תשרי מס' 1738
 תמונת רצף עמודי חמשה הרוחבם זהים בעלת שני החובות שמאל וימין
 בגוון 30 49 חלקה 4 וחלקי 21, 16, 284

ק.מ. 1:1250

<p>מספר תבנית 1738 תאריך תבנית 1945 שם התחום (מס' 1738) מספר חלקה 4 מספר חלקים 21, 16, 284 שם המבנה מספר חלקה מספר חלקים</p>	<p>מספר תבנית 1738 תאריך תבנית 1945 שם התחום (מס' 1738) מספר חלקה 4 מספר חלקים 21, 16, 284 שם המבנה מספר חלקה מספר חלקים</p>
---	---

מקרא

-  גבול התכנית
-  רצף קרימיות או מיושבת
-  חדשה או החלפה
-  בניה בריעה

ועדה המסות לתכנון ולבניה
 יו"ר ועדה
 4738
 תשרי תש"ח - 1948
 42.4.71
 המשרד לעבודות חקלאיות
 תל-אביב

