

אזור ירושלים
 נפרד ירושלים
 עיר או כפר ירושלים
 שכונה או מקום קטשון (נה' אלכסנדרין 7)
 נוש מס' 30172 חלקה מס' 63
 תחביר: תוכנית עבור חולגה יואל

שטח החלק: 676 מ"ר

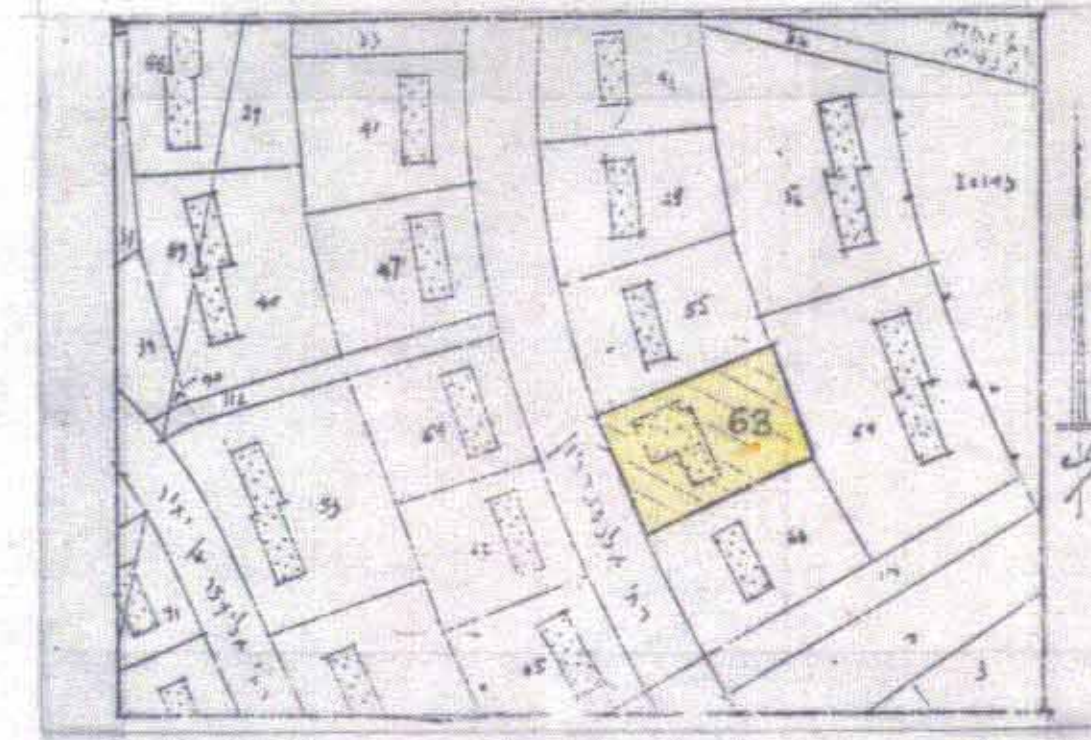
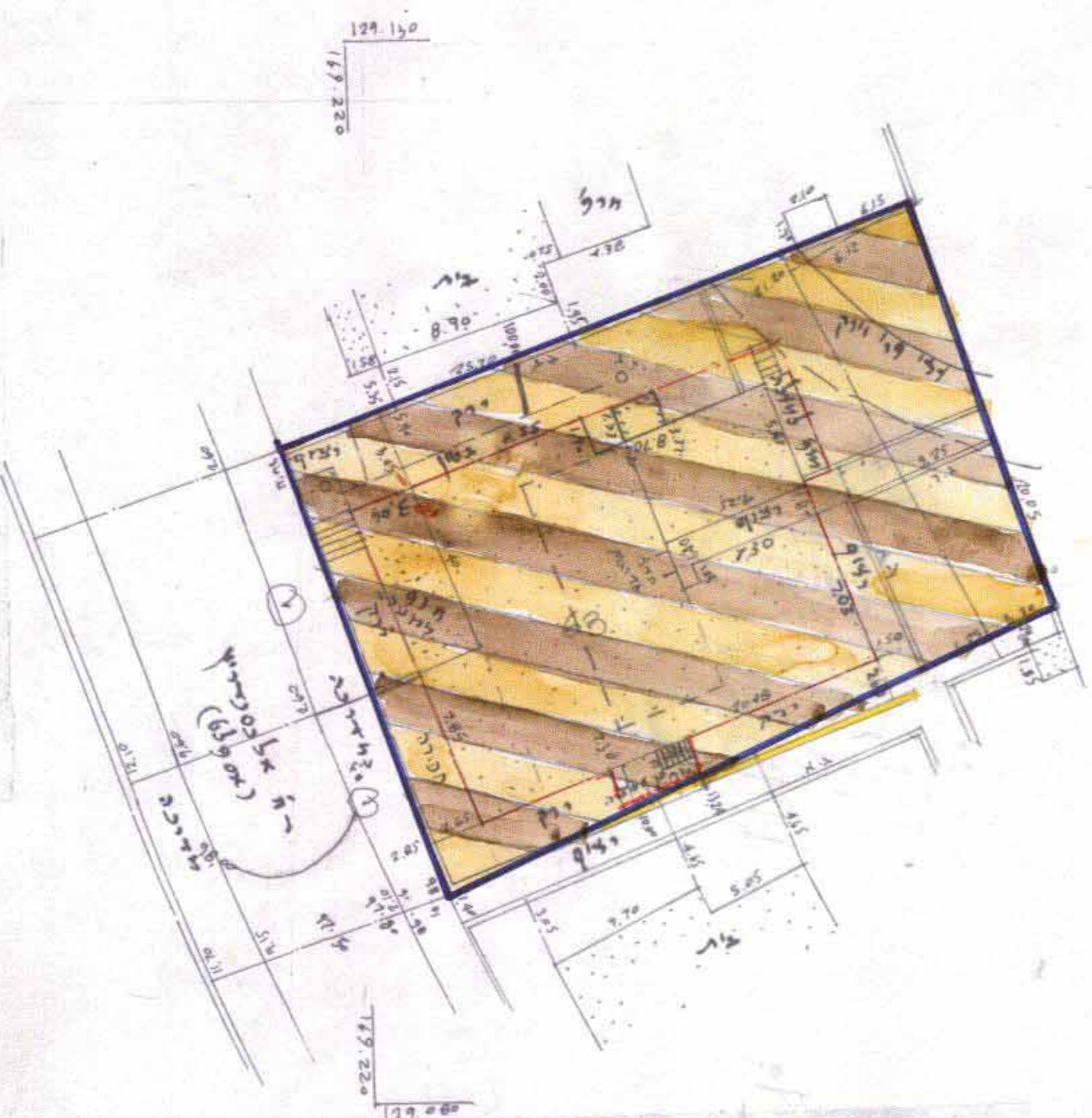
מרחב תכנון מקומי ירושלים
 תכנית מספר 4674
 שניו מספר 193 לתכנית המתאר המקומית לירושלים
 (שניו תכנית מתאר מקומית)

תשריט

ק.מ. 1:250

מקרא מצב חדש

- גבול תכנית
- אזור מגורים מיוחד
- בנין קיים
- מבנה וגדר להריסה
- מספר חלקה 63
- הבנין המקורי
- קו בנין חדש



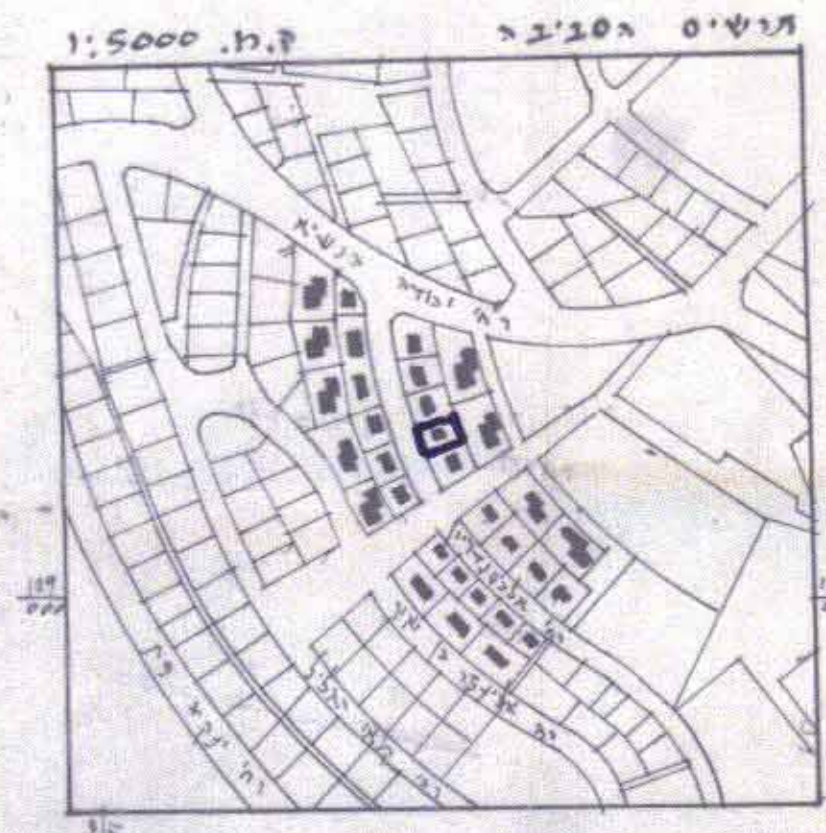
מצב מאושר לפי תכנית המתאר לירושלים ק.מ. 1:250

מקרא מצב מאושר

- אזור מגורים 5
- בנין קיים
- מספר חלקה 63

משרד הפנים מחוז ירושלים
 חוק התכנון והבניה תשכ"ח-1965
אישור תכנית מס. 4674
 הועדה המחוזית לתכנון ולבניה החליטה
 ביום 15.12.65 לאשר את התכנית.
 יו"ר הועדה המחוזית

עמלה ירושלים
 מס' 100
 מס"ד 600000000



מ.מ. 254121
 חתימת בעלי הקרקע
 יואל חוגיה
 חתימת המתכנן
 ישראל בן-ישראל מאיר יונע 11 ירושלים
 תאריך 20.7.65

מ.מ. 789644
 חתימת מגיש התכנית
 יוסף א. יוסף
 מ.מ. 6560776
 חתימת הוועדה המחוזית
 ירושלים

מצב חדש - ק.מ. 1:250

הצעה: 100.00 = 100.00

קנה מידה 1:250

