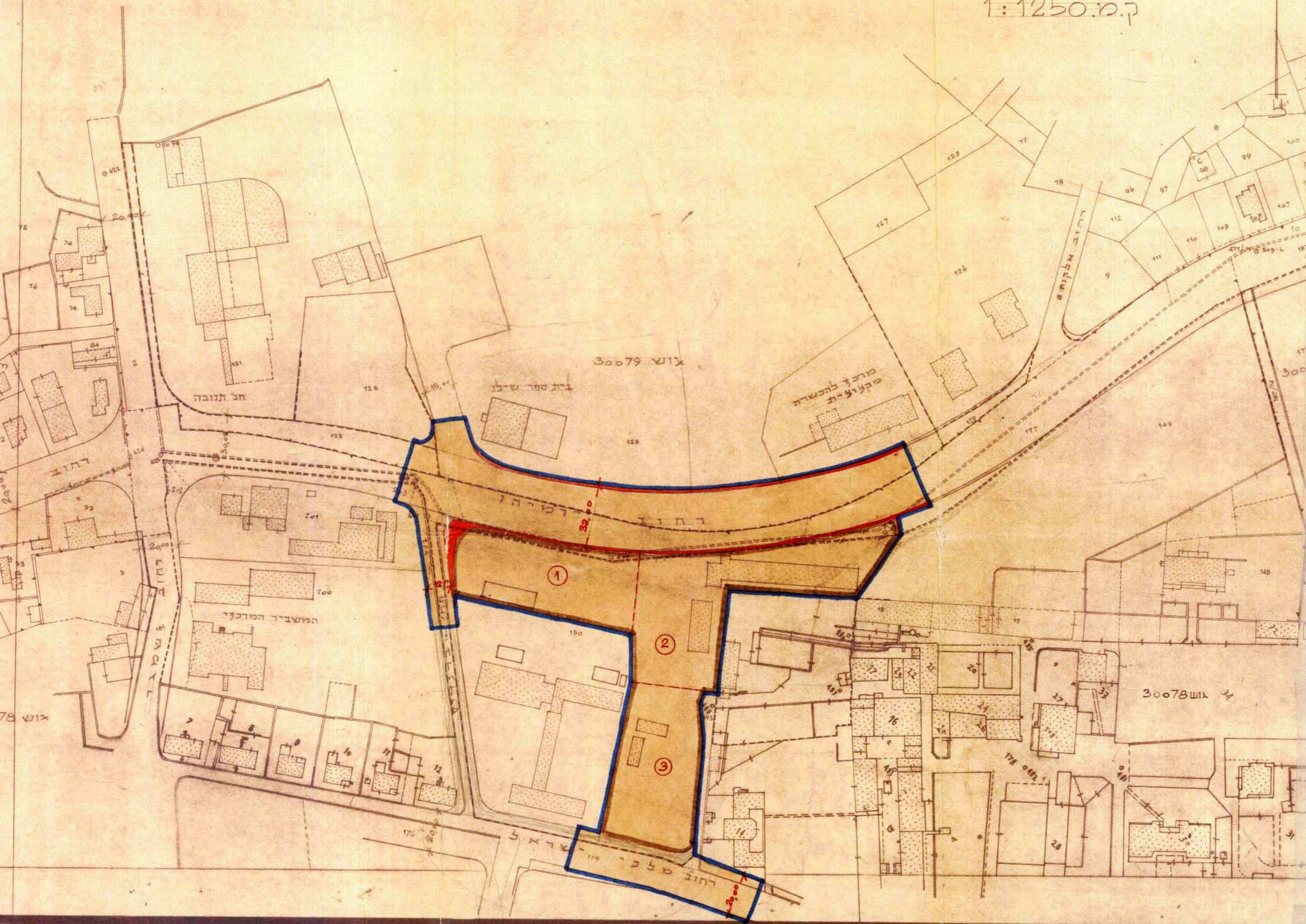








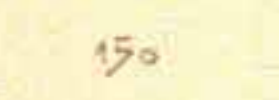



מרחב תכנון מקומי ירושלים

תשריט מעורף לתכנית תכנון עיר מס' 1290

שינוי מס' 1 שנת 1973 לתכנית תכנון עיר מס' 1290  
חלוקת שטח (חלק מחלקה 150 באוגוסט 30078) ל-3 מאגשים להקמת בניני עבור  
ברחוב ירמיהו

ק.מ. 1:1250



- מקדמה:**
-  גבול התכנית
  -  דרך קיימת או מאושרת
  -  בנין קיים
  -  שטח להקמת בנין עבורי
  -  גבול קיים של חלקה
  -  חלקה לבטול
  -  חדש של מאגש
  -  מספר קיים של חלקה
  -  חדש של מאגש
  -  דרך חדשה או הרחבה

טבלת שטחים

שטח מאגש (מקדמה) במ"ר	כוס' מאגש
3.570	1
5.780	2
3.400	3
12.750	סה"כ

חתימת היוזם:   
 חתימת בעלי קרקע:   
 חתימת המתכנן:  חן שורק  
 מהנדס ומודד ירושלים

תכנית תכנון עיר מס' 1290  
 תכנית מס' 1290  
 24.2.89

הוועדה המקומית לתכנון וירושלים  
 תכנית תכנון עיר מס' 1290  
 תשלום כניסה מס' 5.872  
 תשלום על אשר התכנית תהיה להקמה  
 לפי תנאי התכנון בדרך  
 יוסף דאש

