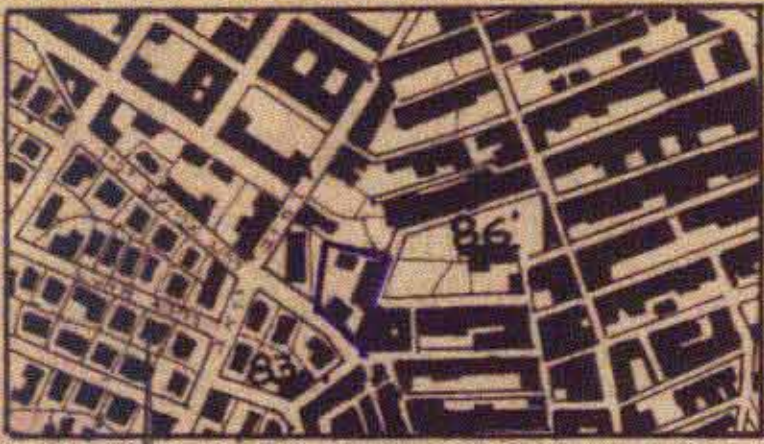


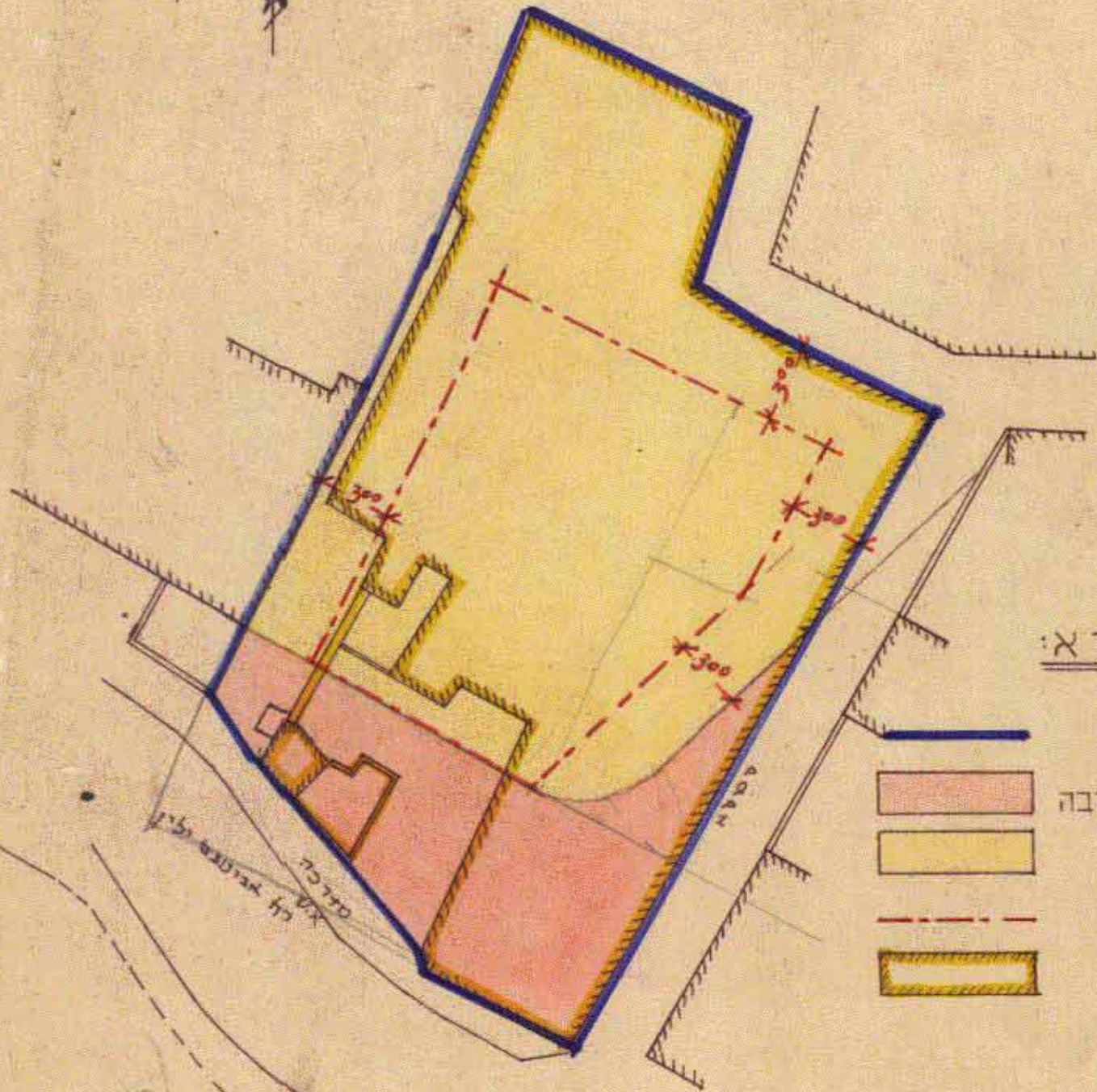
מרחב תכנון מקומי ירושלים

תשריט מצורף לתכנית תכנון עיר מס' 1844
 שנוי מס' 319 שנת 1972 לתכנית מתאר ירושלים מס' 62
 שנוי יעוד שטח החלקה 248 בגוש 30086 מאזור הריסה
 לאזור מגורים 3 וקביעת קוי הבנין. ברח' א. ילין
 שכל שערי פינה

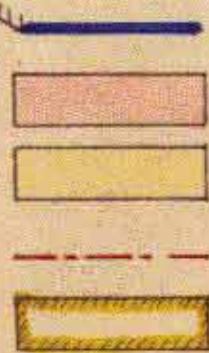


תרשים הסביבה ק.מ. 1:5000

ק.מ. 1:250



מקרא:



גבול התכנית

דורך חדשה או הרחבה

אזור מגורים 3

קו בנין

גבול התכנית

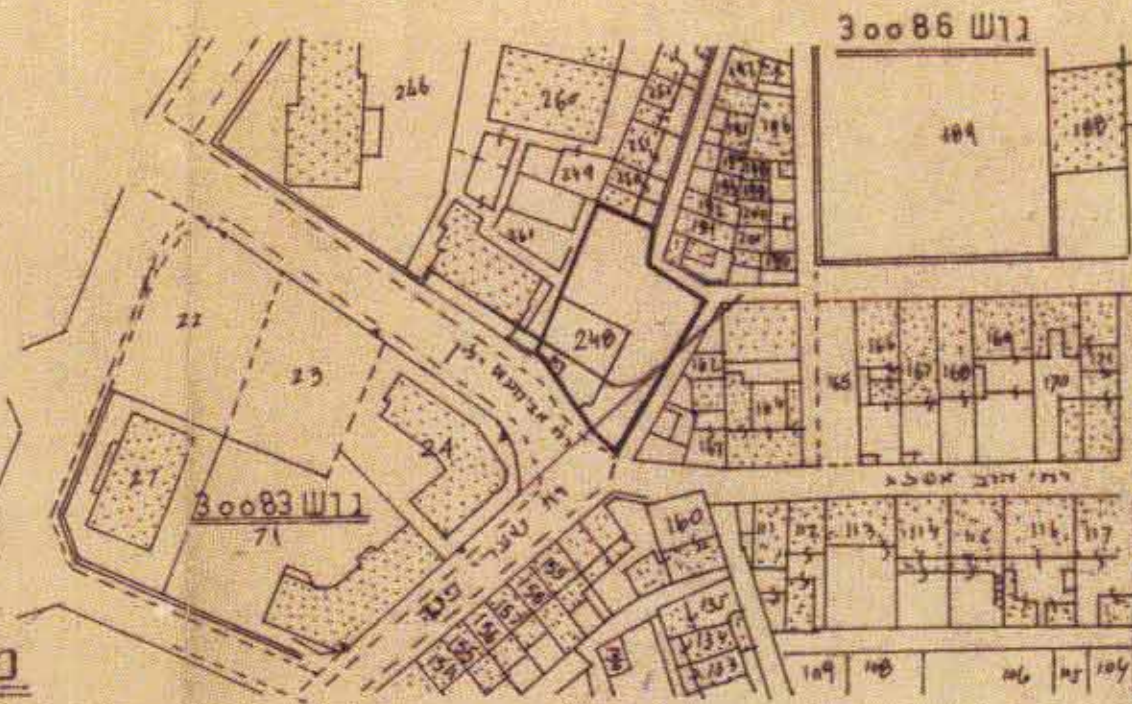
ק.מ. 1:250

החלטת בעלי הקרקע:

החלטת המתכנן:

[Handwritten signature]

[Handwritten signature]



ק.מ. 1:1250

מסדר הפנים
 חוק התכנון והבניה תשכ"ה-1965
 מחה *[Signature]*
 מרחב תכנון מקומי
 חכמת *[Signature]*
 תעריף המחתיים בישיבתה ה-
 ג' מס' 1844 קו בנין
 החליטה לתת תוקף
 לחכמת התכנון לעיל.
 יושב ראש *[Signature]*

הועדה המקומית לתכנון
 חכמת תכנון עיר מס' 1844
 החליטה בישיבתה מס' 32-72
 להסליח על אשור התכנית הנ"ל להפקדה
 לפי התנאים הכלולים בדוח
 מהנדס העיר *[Signature]*
 יושב ראש *[Signature]*

מסדר הפנים
 חוק התכנון והבניה תשכ"ה-1965
 מחה *[Signature]*
 מרחב תכנון מקומי
 חכמת *[Signature]*
 תעריף המחתיים בישיבתה ה-
 ג' מס' 1844 קו בנין
 החליטה לתת תוקף
 לחכמת התכנון לעיל.
 יושב ראש *[Signature]*

תכנית זו מתייחסת
 לנכס מס' 25
 ביום 14/12/73