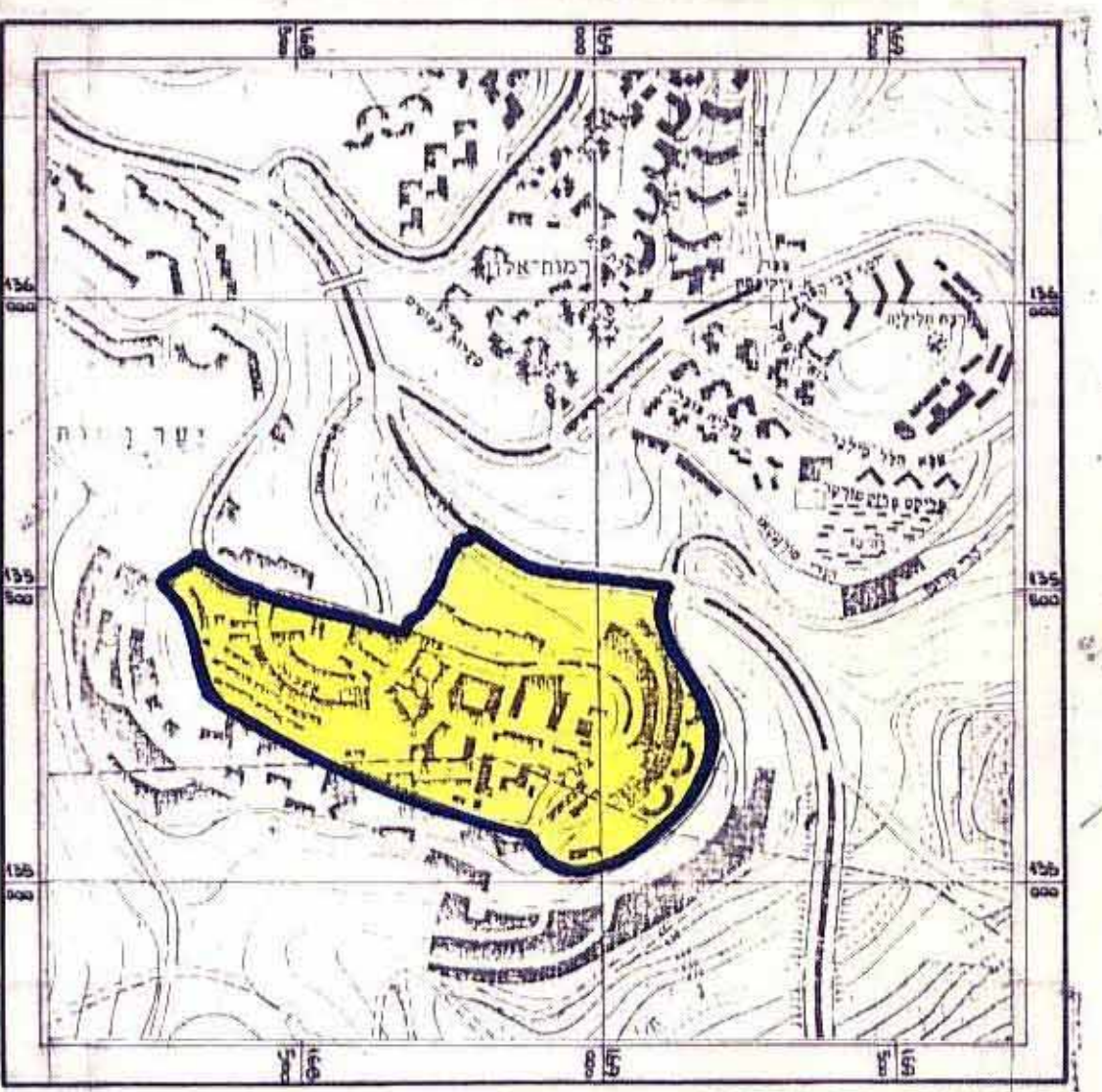
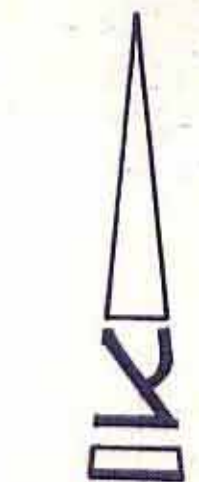


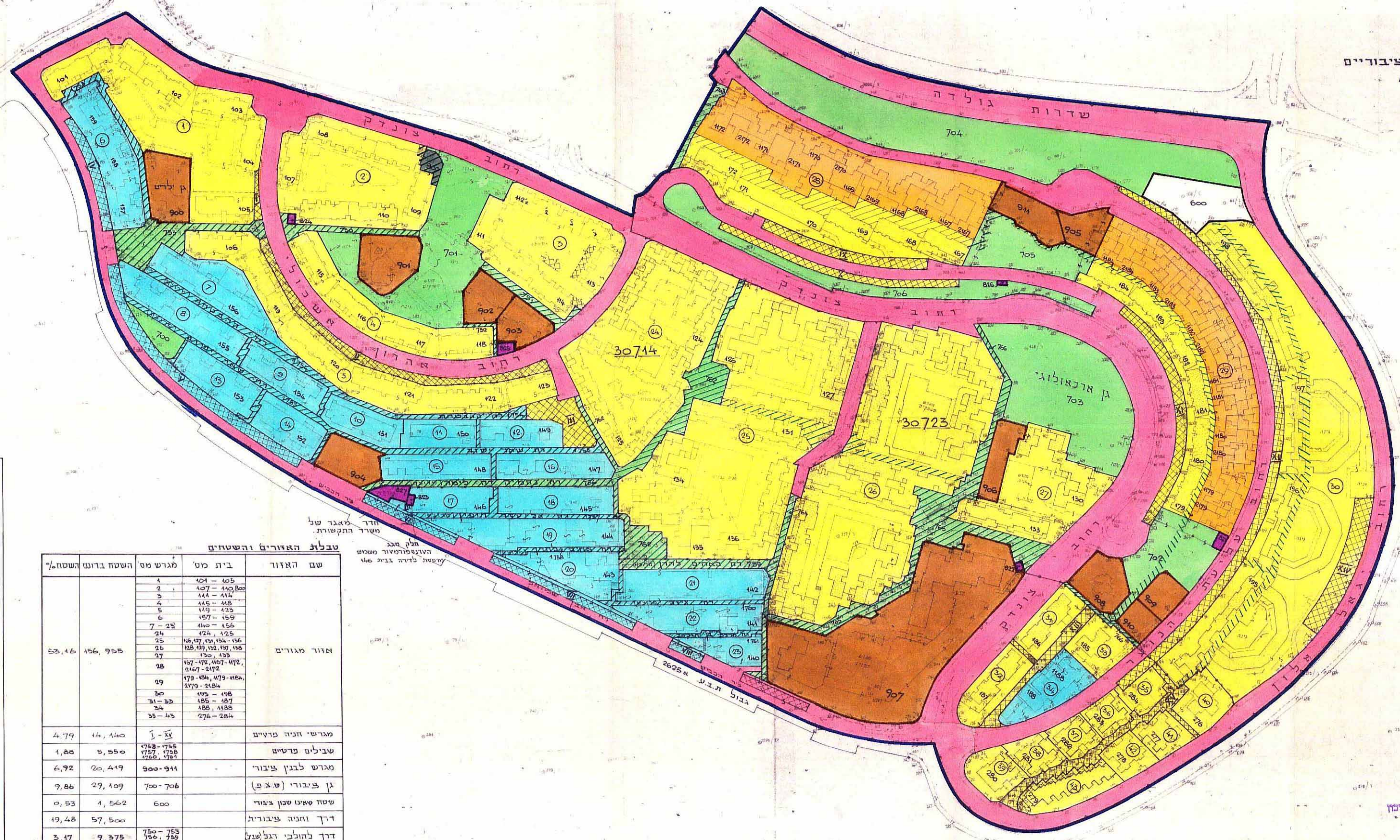
תכנית שיכון ציבורי ירושלים רמות

הוכנה על פי חוק רישום שיכונים ציבוריים
(הוראת השעה) תשכ"ד - 1964
תכנית מס' 5/27/2

ק.מ. - 1:1250



תרשים המקום 1:12500



- מקרא:
- גבול התכנית
 - אזור מגורים - קומה אחת
 - אזור מגורים - 2 קומות
 - אזור מגורים - 3-4 קומות
 - מעבר ציבורי מעל לחניית
 - מגרש לבנין ציבורי
 - גן ציבורי (ש.צ.פ.)
 - שטח שאינו שיכון ציבורי
 - דרך וחניה ציבורית
 - דרך להולכי רגל (שביל ציבורי)
 - שבילים נוטיים עם זכות מעבר להולכי רגל
 - זכות מעבר להולכי רגל
 - מגרש חניה פרטית
 - מתקן הנדסי
 - מספר מגרש
 - מספר בית
 - גבול ההפקעה

טבלת האזורים והשטחים

שם האזור	בית מט'	מגרש מט'	השטח ברוטו השטח %
אזור מגורים	1	101 - 105	53,16
	2	107 - 110, 800	
	3	114 - 114	
	4	115 - 118	
	5	119 - 123	
	6	157 - 159	
	7	140 - 156	
	8	124 - 125	
	9	108, 127, 131, 134 - 136	
	10	128, 129, 132, 137, 138	
	11	130, 133	
	12	167 - 172, 1457 - 1472, 2167 - 2172	
	13	173 - 184, 179 - 184, 2173 - 2184	
	14	195 - 198	
	15	185 - 187	
	16	189, 1188	
	17	276 - 284	
	18		
	19		
	20		
	21		
	22		
	23		
	24		
	25		
	26		
	27		
	28		
	29		
	30		
מגרש חניה פרטיים	1 - 5	14, 140	4,79
שבילים פרטיים	1783 - 1785, 1787, 1788, 1789, 1791	5, 550	1,88
מגרש לבנין ציבורי	900 - 911	20, 419	6,92
גן ציבורי (ש.צ.פ.)	700 - 706	29, 109	9,86
שטח שאינו שכון ציבורי	600	1, 562	0,53
דרך וחניה ציבורית		57, 500	19,48
דרך להולכי רגל (שביל)	750 - 753, 754, 759, 762 - 765	9, 375	3,17
מתקן הנדסי	821 - 827	0, 625	0,21
סה"כ		1295, 235	100%

הערה: גבולות השיגולים הציבוריים והפרטיים יסומנו בהתאם לרישום הקיים.
התכנית מבוססת על מפת מדידה של אגף המדידות, מתאריך 27.1.86

מחוז : ירושלים
נפה : ירושלים
עיר : ירושלים
שלונה : רמות
גושים : 30723, 30714
שטח התכנית : 295.235 דונם

חוק רישום שיכונים ציבוריים
הוראת השעה - תשכ"ד - 1964
ועדת תאום
מועצה בהתאם לחוק הנ"ל
תאריך: 29.2.87

חתימת היוזם : משרד הבינוי והשיכון
חתימת המגיש : משרד הבינוי והשיכון
חתימת בעל הקרקע : מנהל מקרקעי ישראל, מדינת ישראל ורשות ופנתון