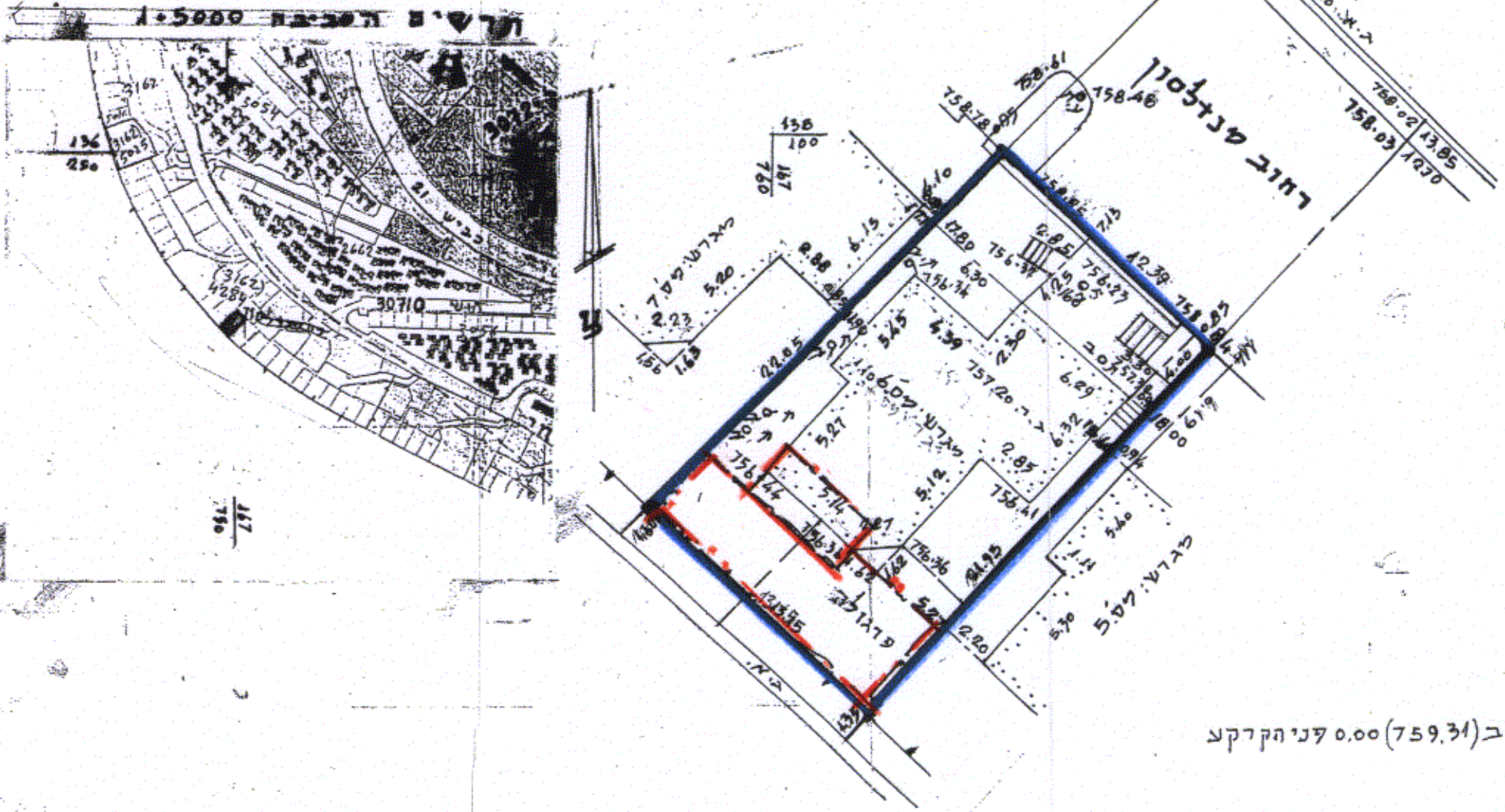


מחוז: ירושלים
 נ פ ה: ירושלים
 ע י ר: ירושלים
 מקום: דמיון, 03. דה. מנדלסון, לפי ת.ג.צ. 3162
 נ ו מ: 30710, מ.ג.ד.מ.ט. 6
 הו כ ע נ ו ד: הבעלים
 ה ש מ ת: 0.0280 ד.מ.

מס' סדרי: 43.א/93

759.31
 70
 17



126
 100
 187
 800

126
 100
 187
 800

ק.ג.א. נ.צ.א. על ת.ב. (759.31) 0.00 דני הקרקע


לא לצדכי רישום

יעקב סומך מודד מוסמך, מס' רשיון 322
 דה' מקוה ישראל 10, ירושלים, טל. 02-816642

עזוב: 30.5.97
 לא לצדכי רישום

יעקב סומך מודד מוסמך, מס' רשיון 322
 דה' מקוה ישראל 10, ירושלים, טל. 02-816642

קנה מדה 1:250



חתימת בעלי הקרקע:

מינהל מקרקעי ישראל

חתימת מנשי התכנית:

יונה דרעי רח' אריק מנדלסון מס' 13 רמות 03 ירושלים
 טלפון 02-5870644 ת.ז. 1444506

חתימת המתכנן:

ג' דלל אדריכלות, רח' קרן היסוד מס' 8 רחביה ירושלים.
 טלפאקס 02-5619671 ת.ז. 0523929-8

דני שפר מהנדסים, רח' כנפי הנשרים מס' 3 גבעת שאול ירושלים.
 טלפון 02-6520441 מס' רשיון - 24466

משרד לאדריכלות
 נסים דלל
 רח' קרן היסוד 8 רחביה
 מיקוד: 02101
 טל/פקס: 02-619871

תאריך: 03.04.1997

מחוז ירושלים

מרחב תיכנון מקומי ירושלים
 תכנית מס' 5877
 שינוי מס' 91 לתכנית מס' 4284
 שינוי מס' 90 לתכנית מס' 3162
 (שינוי תכנית מתאר מקומית ירושלים)
 תשריט
 ק.מ. 1:250

מקרא:

גבול התכנית

איזור מגורים 5 מיוחד

בניין קיים


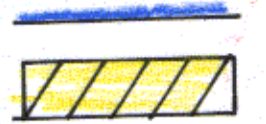
מס' גוש

גבול חלקה קיימת

מס' מודש על פי תכנית 2484

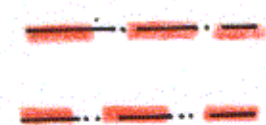
קו בנין מרבי על קרקעי לתוספת

קו בנין מרבי-תת קרקעי לתוספת



30710

6



משרד הפנים מחוז ירושלים
 הפקדת תכנית מס' 5877
 הועדה המחוזית החליטה להפקיד את התכנית
 בישיבה מס' 6197 ביום 15.6.97
 יו"ר ועדה