

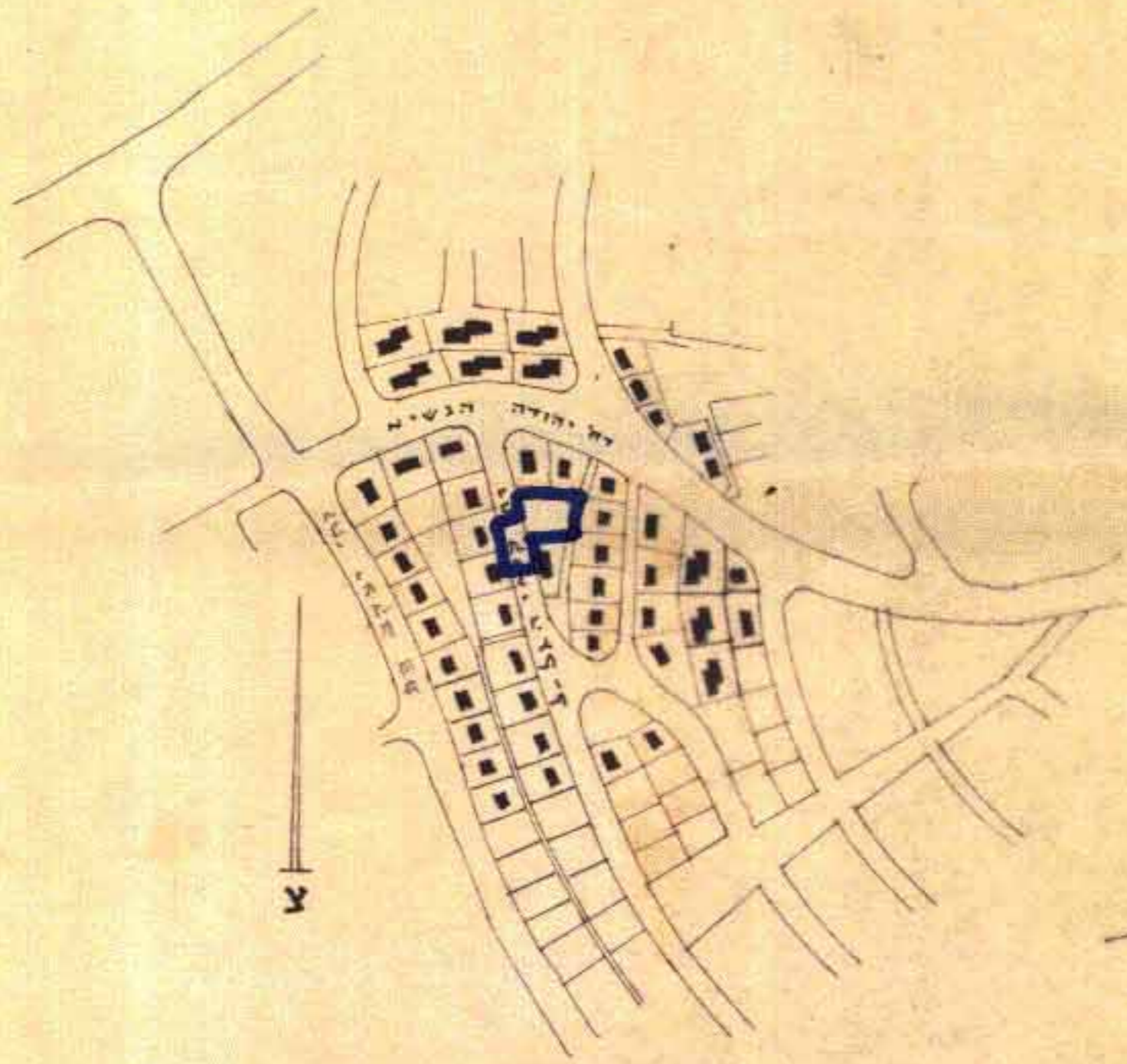
# מרחב תכנון מקומי ירושלים

תשריט מצורף לתכנית תכנון עיר מס' 1850

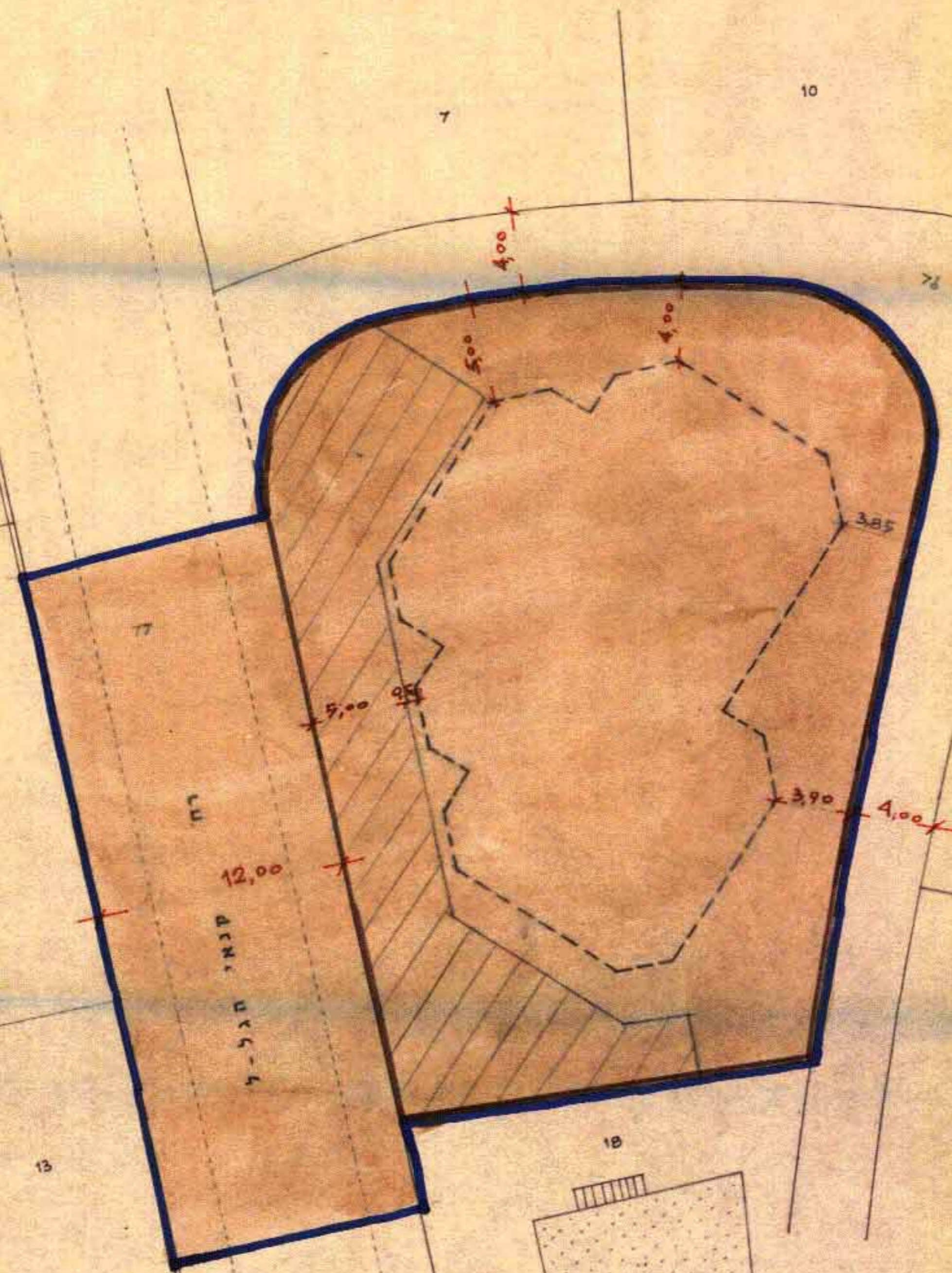
שינוי מס' 13 שנת 1974 לתכנית מתאר ירושלים מס' 62

שינוי יעוד אזור מגורים 5 לשטח להקמת בנין צבורי ומעבדה לתרופות ושינוי בקוי הבנין בגוש 14030 חלקה 14 בשכונת גונן רחוב קנאי הגל-ל


קנה מדה 1 : 250



תרשים המקום ק.ט. 1:5000



## מקרא :



- גבול התכנית
- דרך קיימת או מאושרת
- שטח להקמת בנין צבורי
- בנין כוואלע
- שטח לחניה פרטית

התחייבות חללית של המונים ברחוב קנאי הגל-ל  
בשטח חולים מחוז ירושלים

חתימת בעלי קרקע :

יו"ת שזרע  
מהנדס ומורה מוסמך  
ירושלים

המתכנן :

ב י י ר מ  
התכנון והבניה תשכ"ה-1965  
י.ו.ל.ל.  
יו"ת מקומי י.ו.ל.ל.  
מס' 1850  
התכנית 13/24  
הועדה המחוזית ביישובות ה-198  
החליטה להקמת בנין צבורי  
בשטח חולים מחוז ירושלים  
יושב ראש הועדה

1965  
סגן מנהל

משרד הפנים  
חוק התכנון והבניה תשכ"ה-1965  
מרחב תכנון מקומי  
התכנית 13/24  
הועדה המחוזית ביישובות ה-198  
מיום 19/5/74  
החליטה להקמת בנין צבורי  
בשטח חולים מחוז ירושלים  
יושב ראש הועדה

הועדה המקומית לתכנון ולבניה  
ירושלים  
1850  
19/5/74  
מחוז ירושלים  
יושב ראש