מרחב תכנון מקומי שקמים
תכנית מותאר מס' 6/02/234/9
מושב משען-תחנת תדלוק ושרותי דרך
שינוי לתכנית מותאר מס' 6/02/234
ולתכנית מפורטת 6/03/138

מחוז דרום
נפה אשקלון
מקום מושב משען
דרום היזמעצדה מקומית שקמים,מושב משען
בעל הקרקע מנהל מקרקעי ישראל
המתכנן זאב שטיין-אדריכל ומהנדס חב' הדלק אלון
גושים 2561, 2693,
חלקות ח"ח 41,3
שטח התכנית 9.31 דונם
קנה מידה 1:500

מקרא

גבול התכנית
שטח לתחנת תדלוק ושרותי דרך
דרך קיימת
שטח פרטי פתוח
שטח חקלאי

גבול מגרש
זכות מעבר לתתדלוק

מספר הדרך
קו בנין
רוחב הדרך

חתימות:
המתכנן
היזם
בעל הקרקע

מס מגרש		השטח בדונם	
		קיים	מוצע
①	①	—	4.33
		4.38	4.38
	②	0.60	—
		—	4.93
	סה"כ	9.31	9.31

תכנית מותאר חוף אשקלון

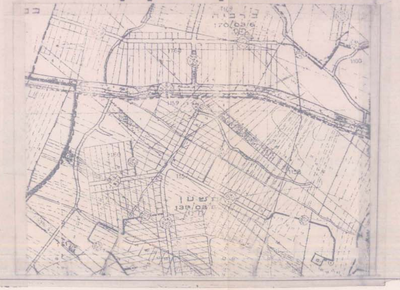

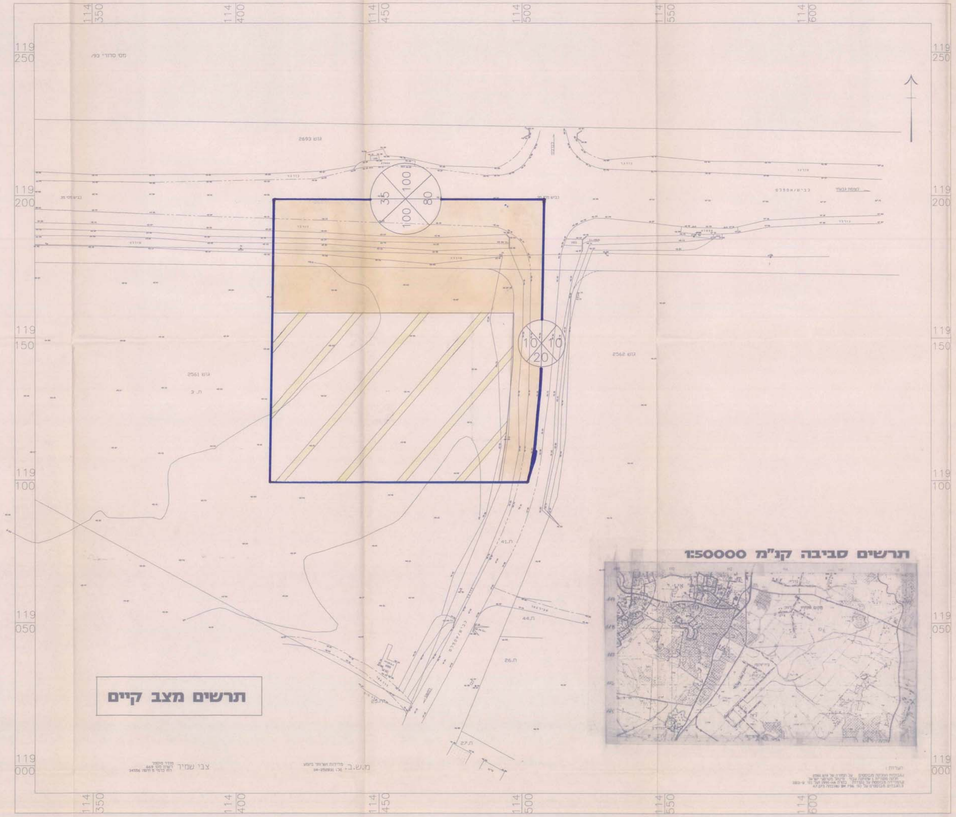

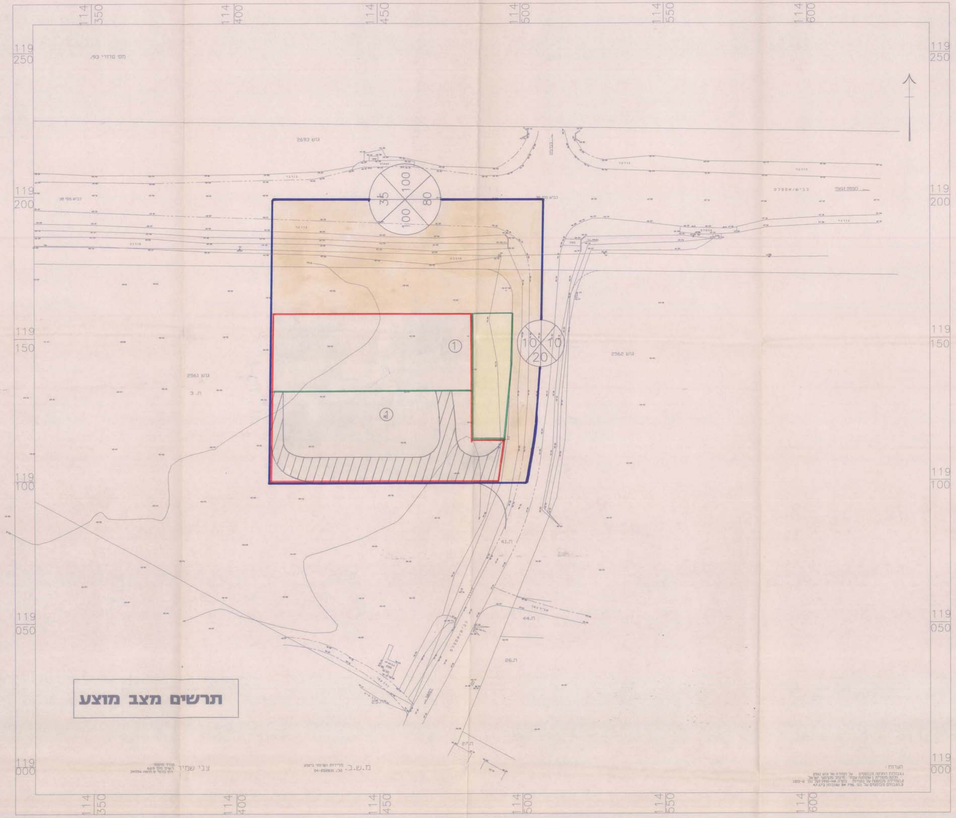

תרשים סביבה קנ"מ 1:50000