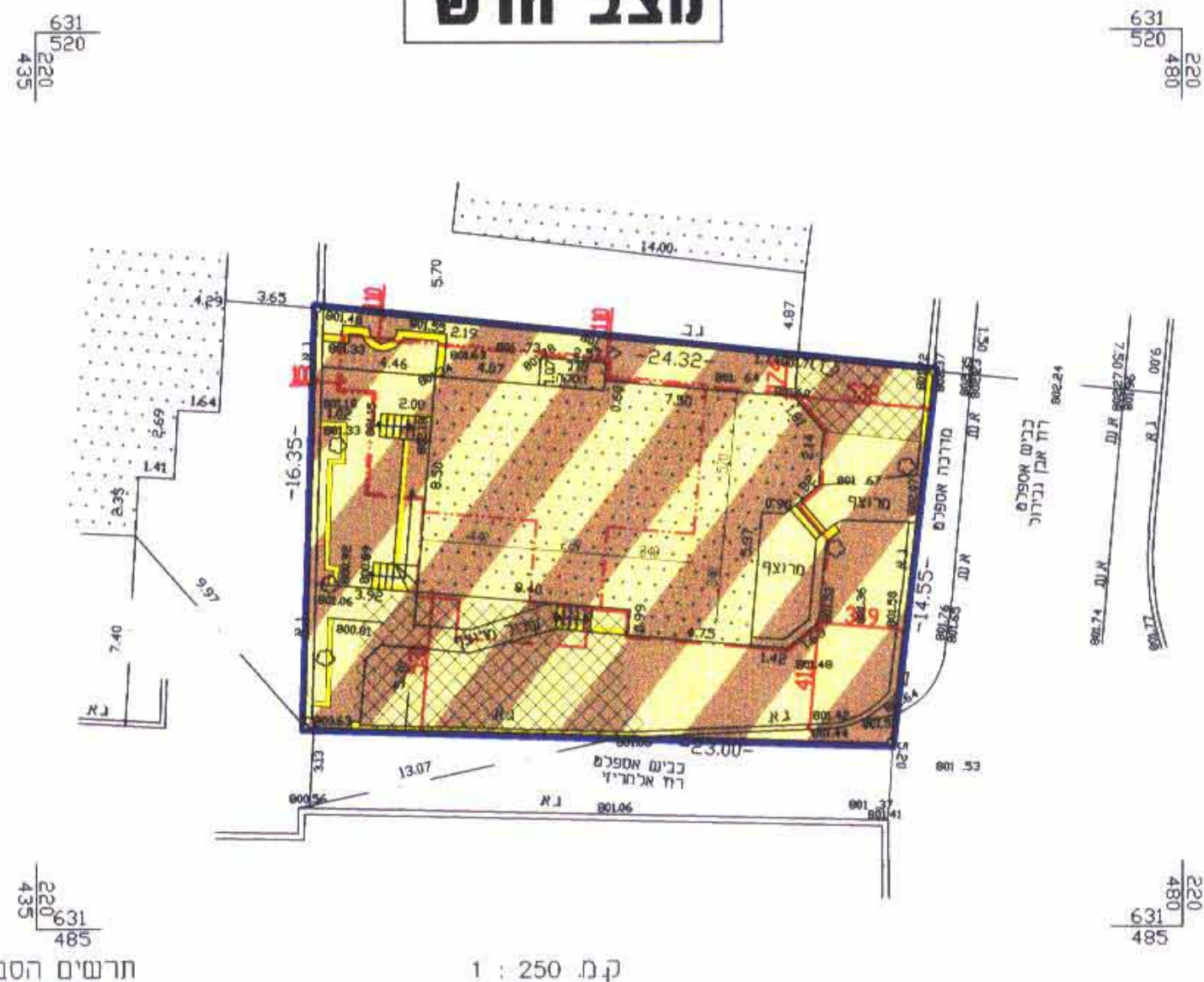
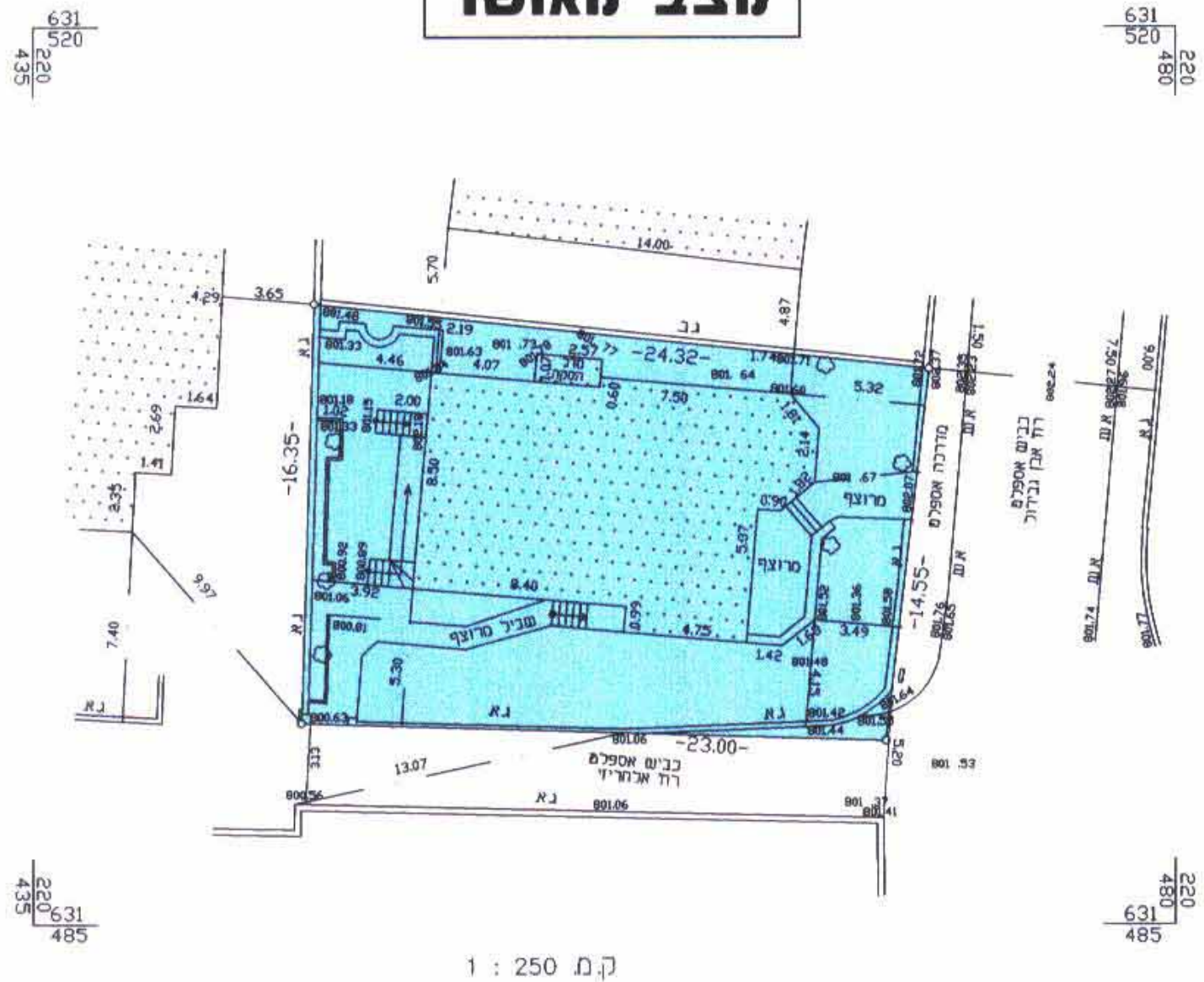


מצב חדש



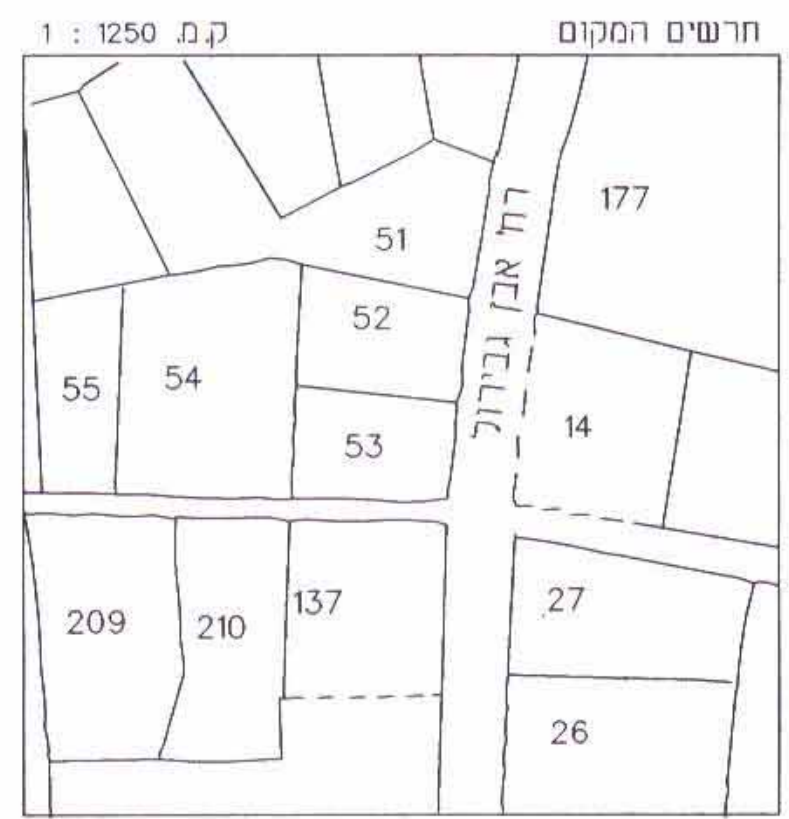
ק.מ. 1 : 250

מצב מאושר



ק.מ. 1 : 250

מחוז : ירושלים
 נפה : ירושלים
 עיר : ירושלים
 מקום: רח' אלחריזי 20
 גוּם: 30038 חלקה : 53
 שטח : 0.370 מ.ד.
 הוכן עבור



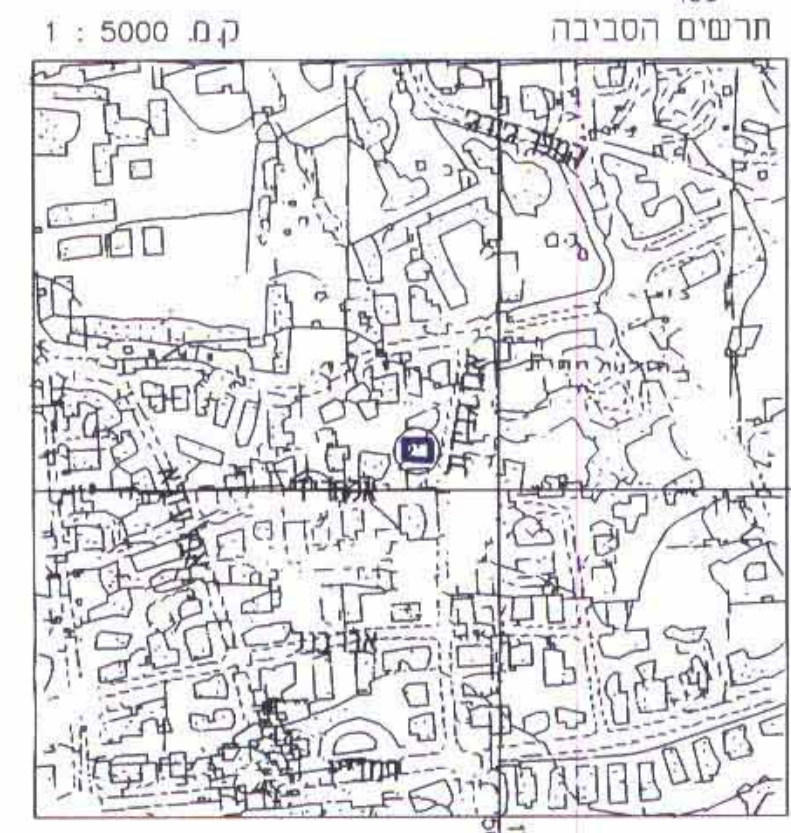
ק.מ. 1 : 1250

מקרא מצב חדש

- גבול תכנית
- אזור מגורים מיוחד
- בניין קיים
- חניה פרטית
- מיבנה גדר להריסה
- גבול חלקה
- מס' חלקה 53
- קו בניין מירבי לתוספת בניה על קרקעית
- קו בניין מירבי לתוספת בניה תת קרקעית

מקרא מצב מאושר

- אזור מגורים 2
- בניין קיים
- גבול חלקה
- מס' חלקה 53



ק.מ. 1 : 5000

לא לצרכי רישום
 יעקב סומך מודד מוסמך
 מ.ר. 322 סלפקה 02-5816642
 ת.ד. 1395 ירושלים 91013
 29.12.03

מחוז ירושלים
 מרחב תכנון מקומי ירושלים
 תכנית מספר 5980
 שני מס' 177 ו-149 לתכנית המתאר המקומית לירושלים
 (שני תכנית מתאר מקומית)

תשריט

ק.מ. 1 : 250

משרד המכין מחוז ירושלים
 אישור תכנית מס' 5980
 הועדה המחוזית התליטה לאשר את התכנית
 בשיבה מס' 49163
 26.6.03
 יו"ר הוועדה
 סמנכ"ל תכנון

חתימות

חתימת בעלי הקרקע:

[Handwritten signatures]

אטיאש דניאל ת.ד. 648754
 רח' אוסישקין 26 ירושלים טל 5617481
 שובל אתי ת.ד. 648755
 רח' אלחריזי 20 ירושלים טל 5638978
 אטיאש חדוה דרכון 32869
 רח' אוסישקין 26 ירושלים טל 5617481

מגיש התכנית:

[Handwritten signature]

אטיאש דניאל ת.ד. 648754
 רח' אוסישקין 26 ירושלים טל 5617481

חתימת המחנך:

יאיר גוטמו. אדריכלים ומחנכי ערים בע"מ
 ת.ד. 8432 ירושלים טל: 02-5635770
 יאיר גוטמן
 אדריכלים ומחנכי ערים בע"מ
 ירושלים-91003 8432 ת.ד.

תאריך: 24.12.03