

מרחב תכנון מקומי ירושלים

תכנית מס' 3756 שינוי תכנית מתאר מקומית

תשריט
ק.מ. 1:250

משרד המגורים מחוז ירושלים
תח. תכנון ומתווה תשס"ב-2011
הפקדת תכנית מס' 3756
הועדה המחוזית לתכנון ולבניה החליטה להסתייג על אשור התכנית הנ"ל לשינוי תכנית מס' 3756 ופיקוד על תכנית.

הועדה המקומית לתכנון ולבניה ירושלים
תכנית מס' 3756
החליטה בשינוי מס' 2011.3756 להסתייג על אשור התכנית הנ"ל לשינוי תכנית מס' 3756 ופיקוד על תכנית.

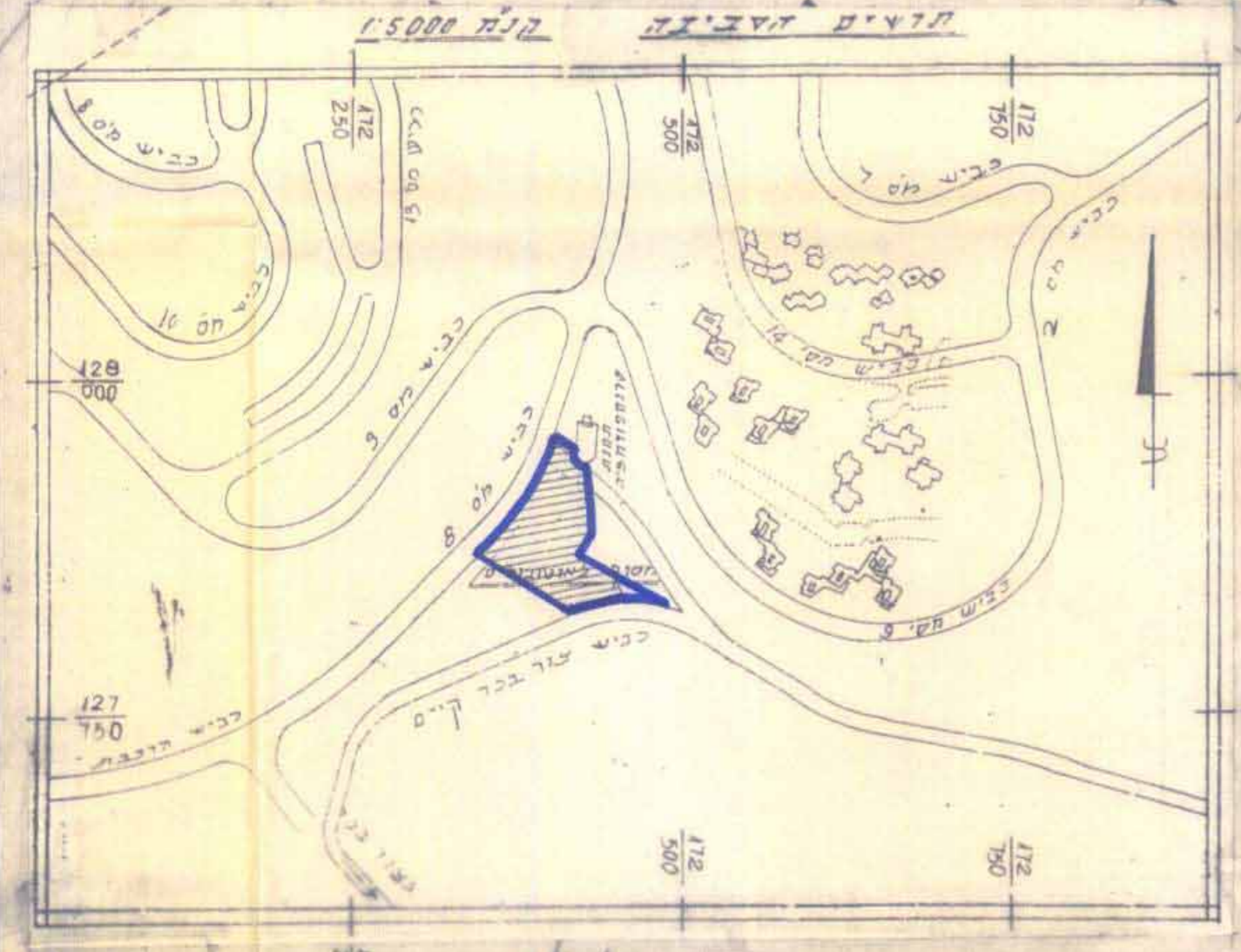
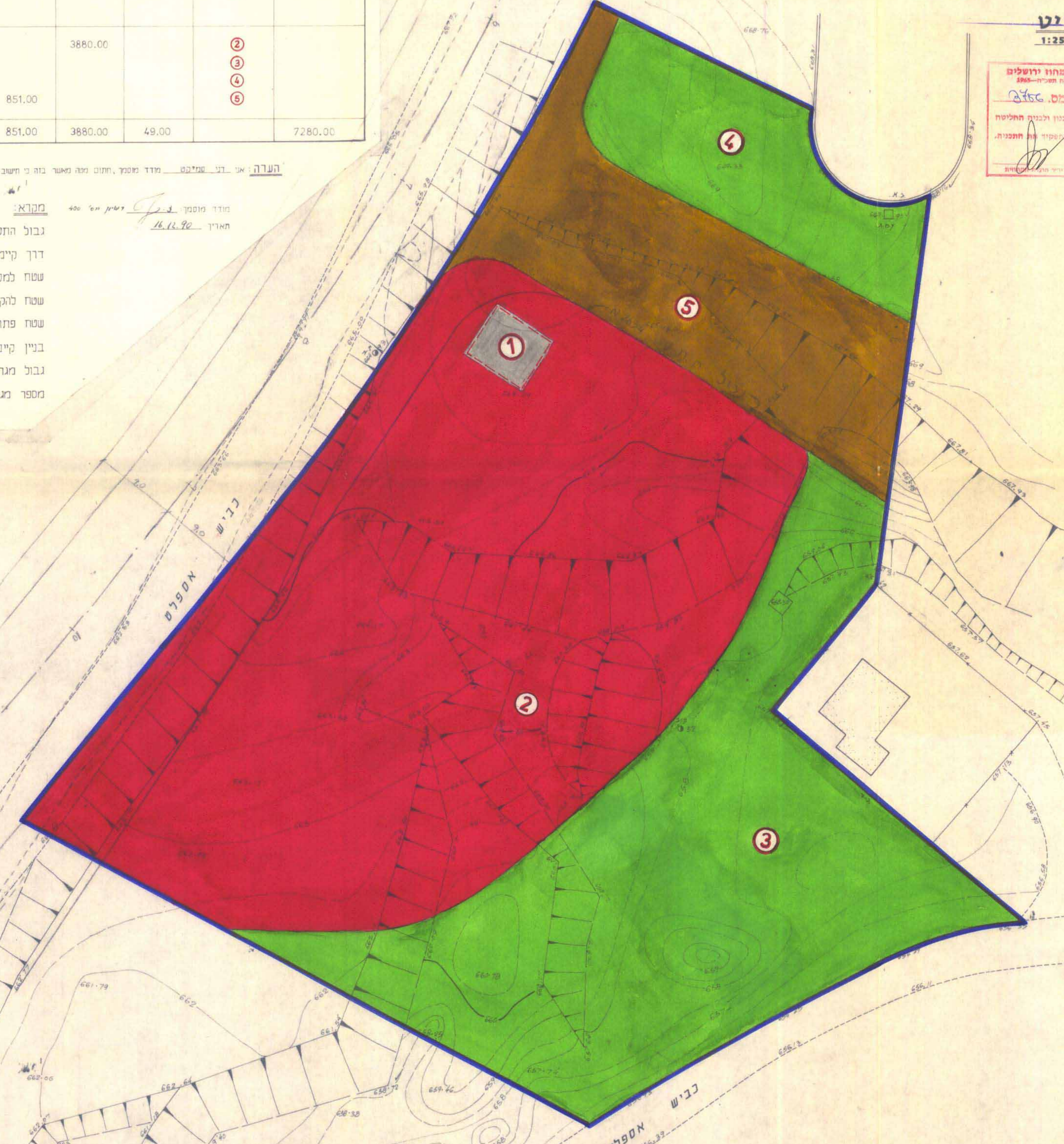
משרד המגורים מחוז ירושלים
תח. תכנון ומתווה תשס"ב-2011
אישור תכנית מס' 3756
הועדה המחוזית לתכנון ולבניה החליטה ביום 16.11.90 להסתייג על תכנית.

מצב לפי הודאות תכנית מס' 3756 ז							מצב קיים
הודות	מ"ה מ"ר	בשטח פתוח צבירי מזר	בשטח צבירי מזר	בשטח למסוף אוטובוסים מ"ר	במלוח כביתן נוגים מ"ר	מספר מגרש חדש	שטח מחוד על המחצית מ"ר
המגרש החדש המסומן במספר 1 ירושם על שטח הבנייה המקוריים על השטח	49.00				49.00	1	7280.00
בצדדים החדשים המסומנים במספרים 2, 3, 4, 5 ירושם על שטח ירושלים	3880.00 2015.00 485.00 851.00	2015.00 485.00		3880.00		2 3 4 5	7280.00
	7280.00	2500.00	851.00	3880.00	49.00		7280.00

הערה: אין לדג שמיכת מודד מסמך, תחום מה מאשר בזה כי חשב המסומן שבבטח אחד וחלוקה נוגים, בדומה הושגה פלנטות.

מקרא:

- גבול התכנית
- דרך קיימת/מאושרת
- שטח למסוף אוטובוסים
- שטח לרקמת ביתן נוגים
- שטח פתוח צבירי
- בניין קיים
- גבול מגרש חדש
- מספר מגרש חדש



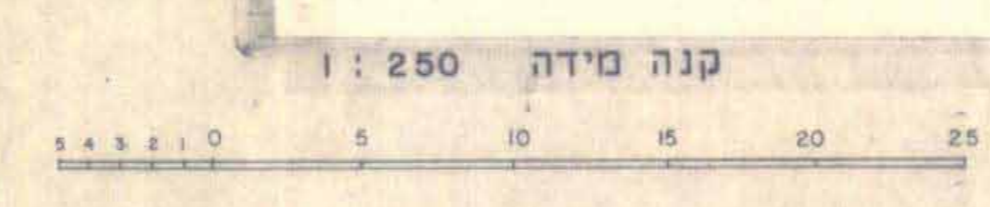
עמדת המרמ"מ אדריכל המחוז ירושלים
תח. תכנון ומתווה תשס"ב-2011
הועדה המחוזית לתכנון ולבניה החליטה להסתייג על אשור התכנית הנ"ל לשינוי תכנית מס' 3756 ופיקוד על תכנית.

13 מרץ 1991
חתימת מגיש התכנית ז' עזרא 1991
משרד השיכון והכני, מחוז ירושלים, רח' הלל 23 - 94581
טל: 02-240741

חתימת המחנן
חברת מהנדסים לתכנון ופקוח עצמ' ת"א, רח' בן-יהודה 144
טל: 05-247248

תאריך
27.12.90

הערה:
הנבחים בסופסים על נק' 1/8 שנובה 4788 ענובה 677.17



מאיר לוי - מודד מוסמך
רשיון מס' 586
רח' סלים 6, י-ם
טל' 861228