מרחב תכנון מקומי ירושלים
תכנית מס' 3892
שינוי מס' 1/88 לתכנית מס' 1138
שינוי מס' 1/88 לתכנית מס' 2439
(שינוי תכנית מתאר מקומית)
תשרי"ט
ק.מ. 1:250

טבלת איחוד וחלוקה מחדש

מצב קיים			מצב לפי הוראות תכנית מס' 3892 זו								
מספר הגוש	מספר החלקה	שטח רשום של החלקה במ"ר	מספר מגרש חדש	בשטח למוסד במ"ר	הפרשות: בשטח לדרך ציבורית במ"ר	הפרשות: בשביל להולכי רגל במ"ר	הפרשות: בשטח ציבורי פתוח במ"ר	סה"כ הפרשות במ"ר	סה"כ במ"ר	הערה
30079	49	364	1	2127.00					2127.0	המגרש החדש המסומן במספר 1 ירשם ע"ש הבעלים של חלקות 51,52,63 וחלקי חלקות 49,50,53,62 בגוש 30079
	50	383								
	51	400								
	52	398	2		191.0			191.0	191.0	
	53	391	3				375.0	375.0	375.0	
	62	456	4			110.0		110.0	110.0	המגרשים החדשים המסומנים במספר 2,3,4,5 ירשמו ע"ש עיריית ירושלים
	63	483								
	5	148	5		220.0			220.0	220.0	
סה"כ		3023		2127.00	411.0	110.00	375.0	896.0	3023.0	

א. הערה: סה"כ ההפרשות לצרכי ציבור בגבולות תכנית מס' 3892 זו הם כ-896 מ"ר שהם כ-29.6% משטח תכנית זו

ב. אני יוסף קראוס מודד מוסמך חתום מטה מאשר בזה כי חישוב השטחים שבטבלת איחוד וחלוקה נכונים בדקתי החישוב פלנימטרית ובשיטה ___

מודד מוסמך: י. קראוס
תאריך: 27.5.88

מפה מצבית

גוש 30079

חלקות: 49-53, 63, 62, 5

קנה מדה 1:250

לוח שטחים

מס' חל'	שטח
49	0.364
50	0.383
51	0.400
52	0.398
53	0.391
62	0.456
63	0.483
5	0.148
	3023

מקרא:
גבול תכנית
שטח למוסד
דרך קיימת או מאושרת
מעבר ציבורי להולכי רגל
דרך לביטול
שטח ציבורי פתוח
בנין קיים
בנין וגדר להריסה
גבול חלקה לביטול
מספר מגרש חדש
מספר חלקה קיימת
קו בנין חדש לתוספת

תרשים הסביבה - קנה מידה 1:5000

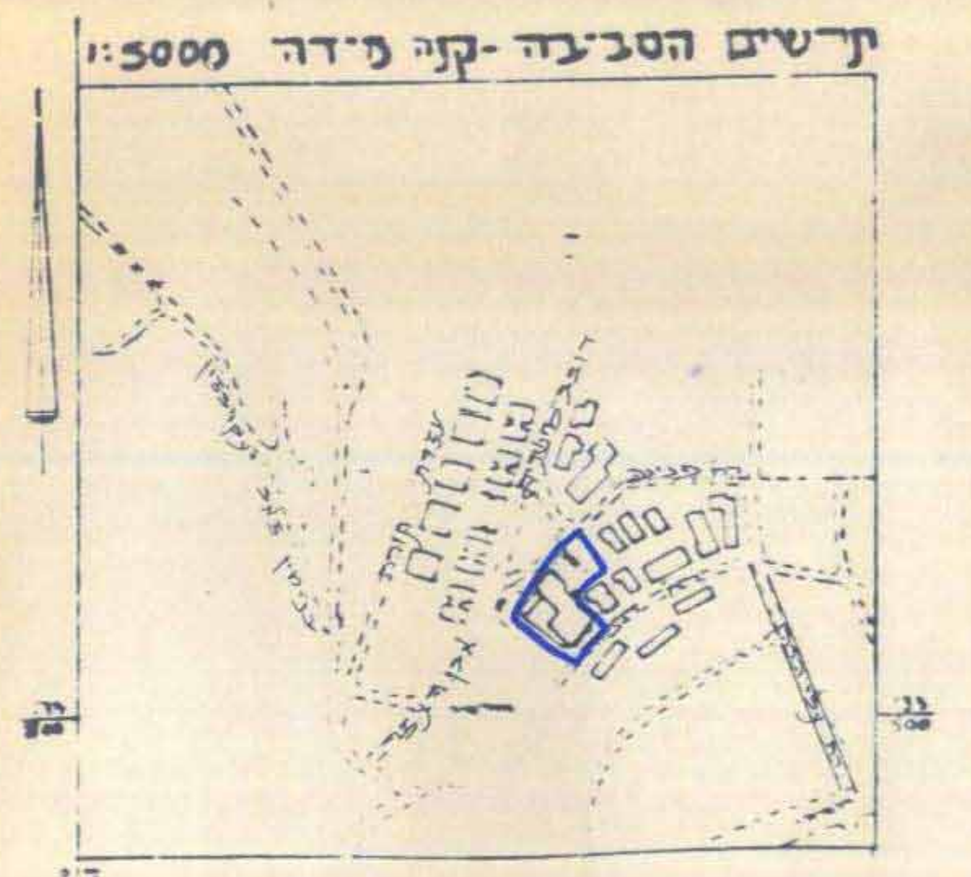

לא לצרכי רשום

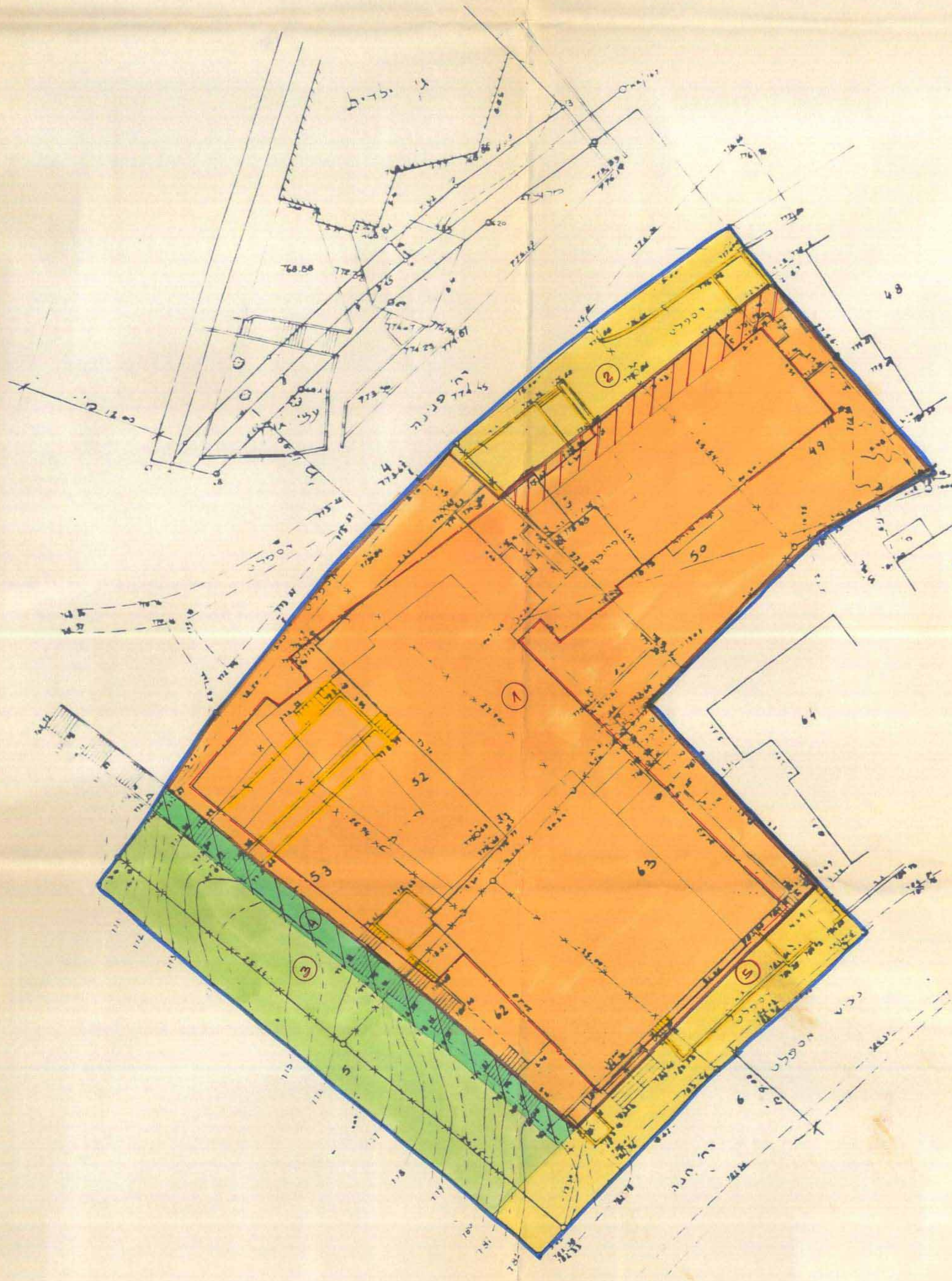

קנה מידה 1:250

מצב חדש

מקרא
דרך קיימת או מאושרת
דרך חדשה או הרחבת דרך
אזור מגורים 3
שטח לבניני ציבור
שטח ציבורי פתוח
בנין קיים
גבול חלקה קיימת
מספר חלקה קיימת

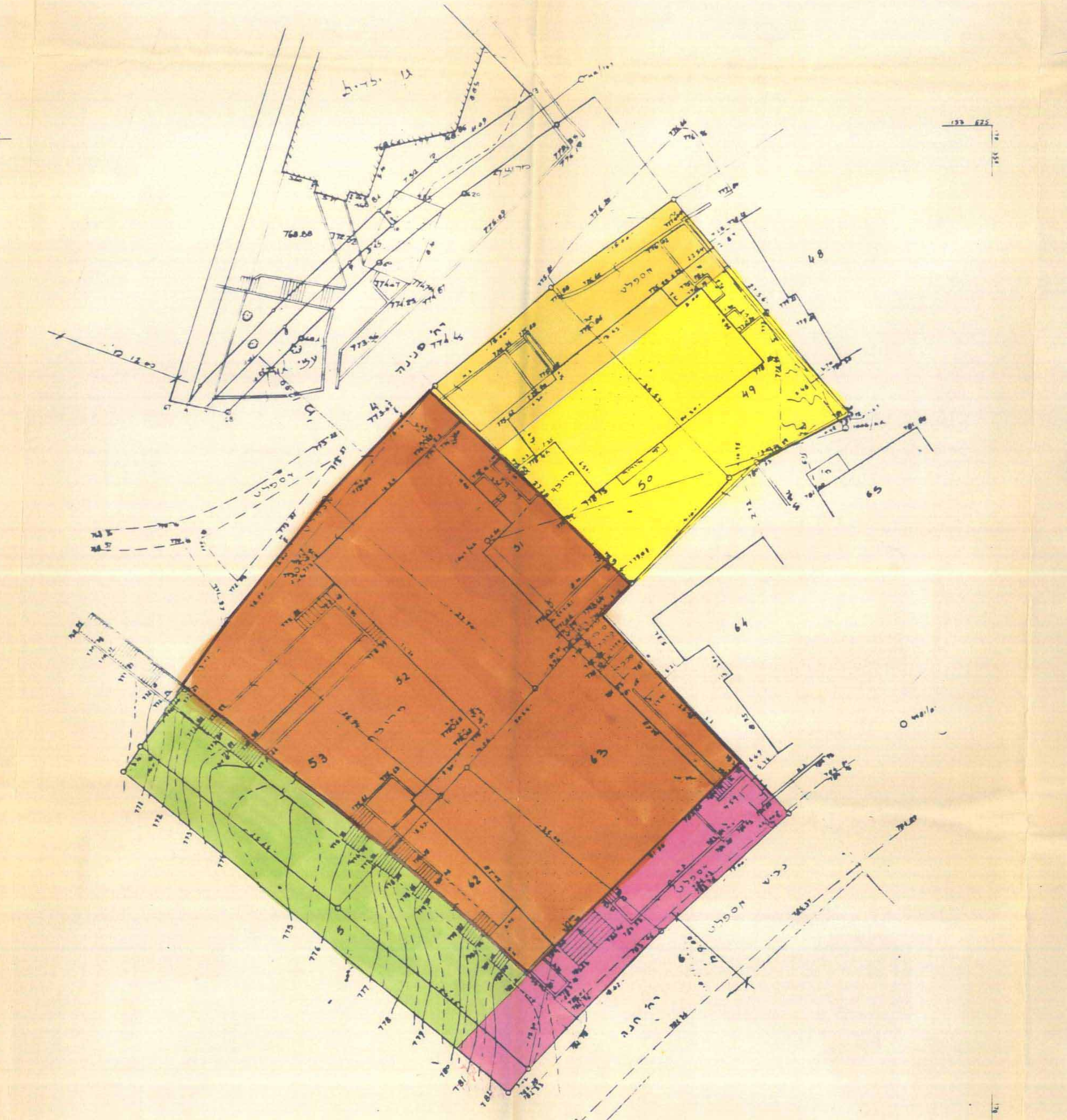

קנה מידה 1:250

מצב מאושר

חתימת בעלי הקרקע ומגישי התכנית: ___
ישיבת הגאון מטשעבין - כוכב מיעקב ירושלים ת.ד. 7037 טל. 817207

חתימת המתכנן: ___
ישראל לוין אדריכלים ובוני ערים - רח' עזה 5 ירושלים - טל. 662195

תאריך: מאי 1989