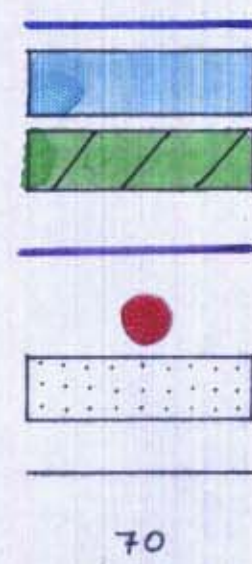


מחוז: ירושלים
 נפה: ירושלים
 עיר: ירושלים
 מקום: דרך בית לחם 53
 גוש: 3003 חלקה: 70
 שטח: 0.557 ס.מ.ד.

מס' סדורי י.ס. 234/99

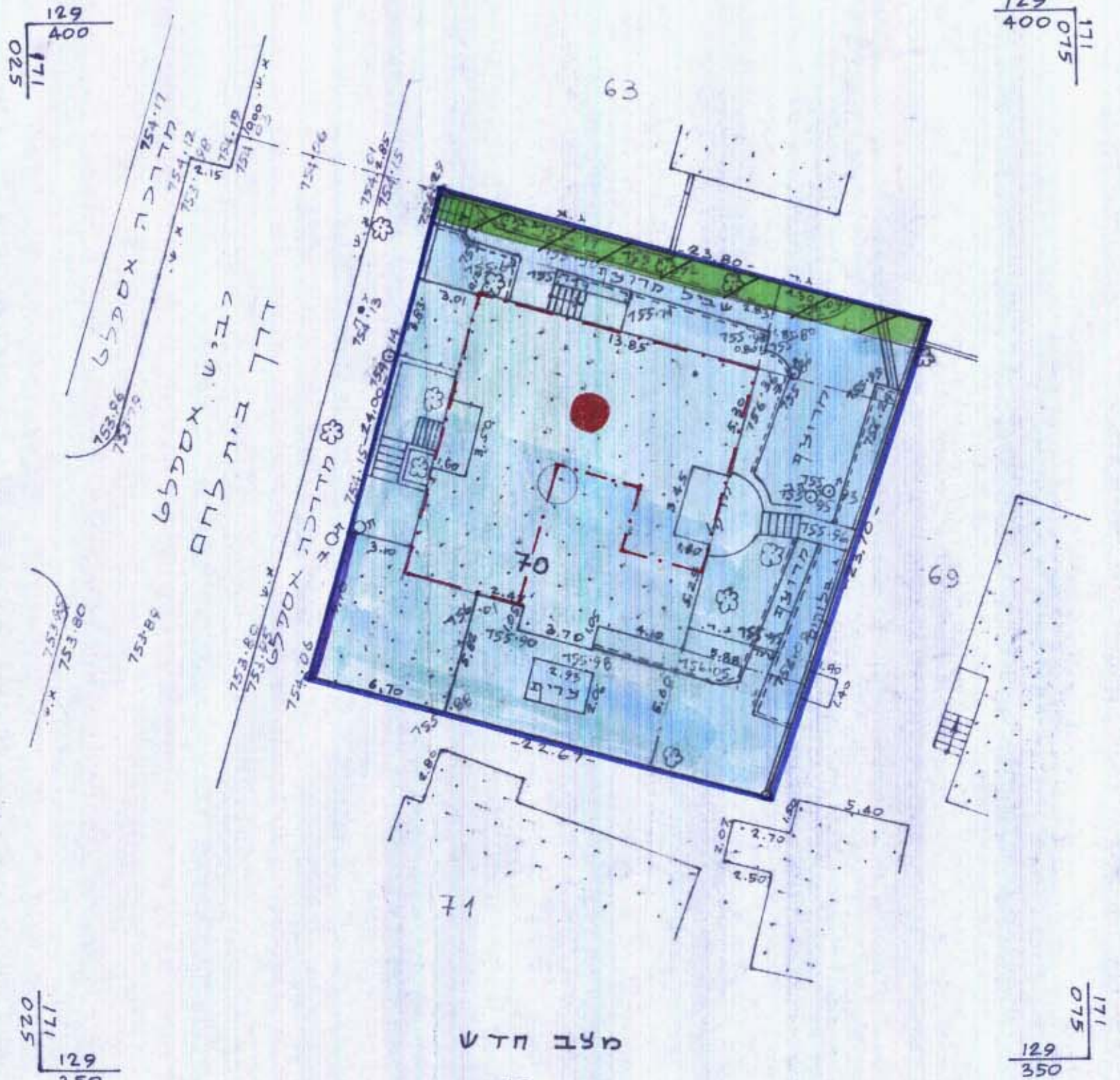
מקרא מצב חדש



- גבול תכנית
- אזור מגורים 2
- מעבר ציבדי להולכי רגל
- חזית מסחרית
- בנין לשימור
- בנין קיים
- גבול חלקה
- מס' חלקה
- קו בנין מידבי לחוספת בניה



הערות:
 1. המדידה מבוססת על נקודות חמשלתיות יום/1851 ו-יום/1024.
 2. הגבה מבוססת על נקודה עירונית מס' 63 בגבה 751.90.

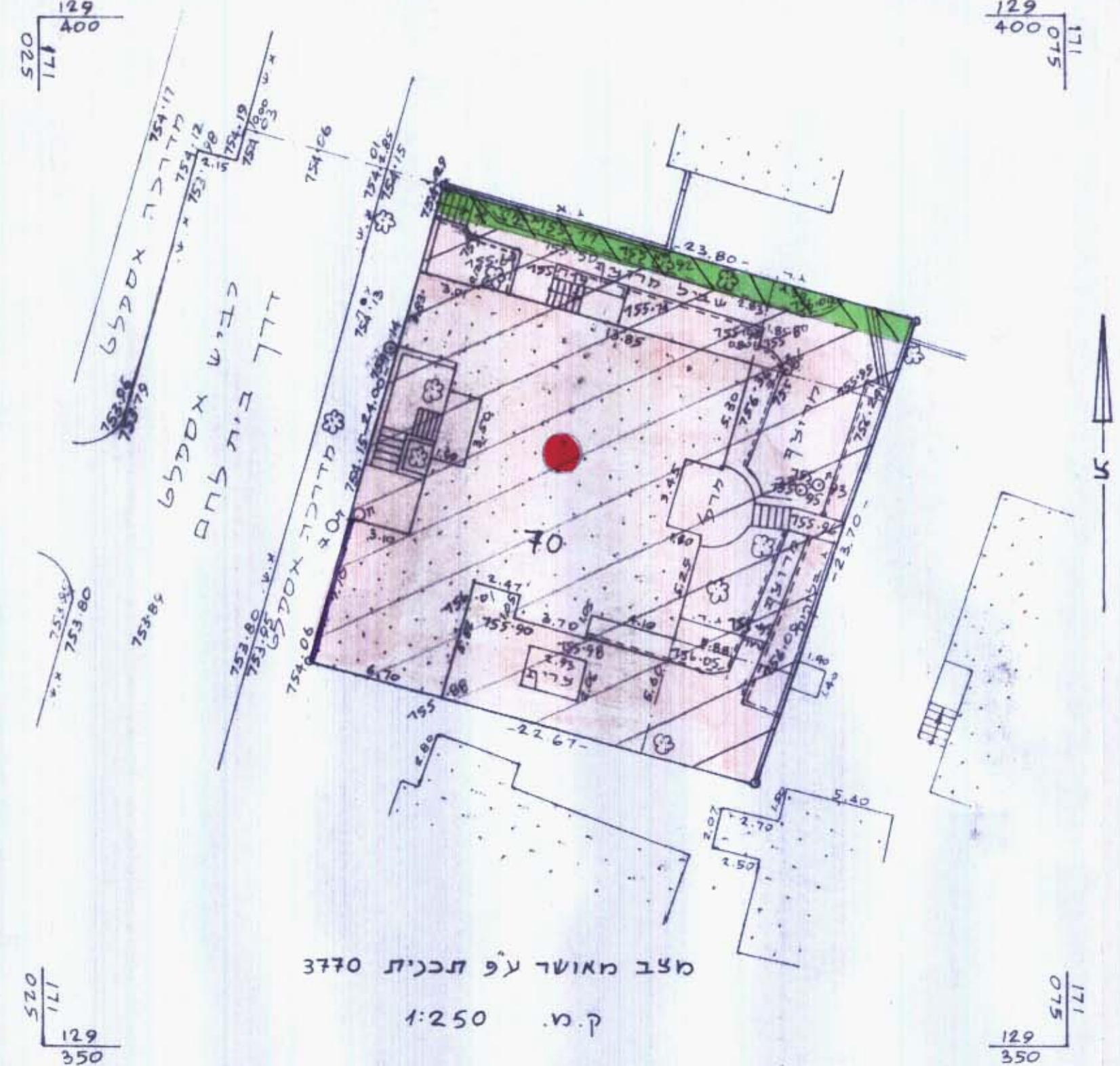


מס' 70
 ק.מ. 1:250

לא לצרכי רישום
 יעקב טומן מודד מוסמך
 ת.ד. 1395 ירושלים 9100
 15.7.99
 25.10.2000

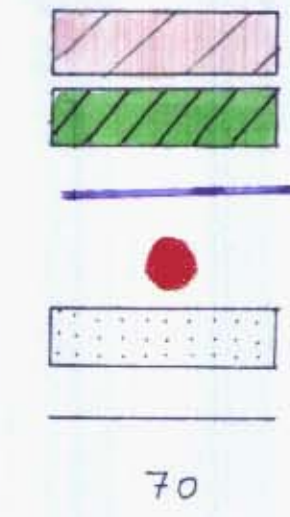
מחוז ירושלים
 מרחב תכנון מקומי ירושלים
 תכנית מס' 7041
 שינוי מס' 99/ לתכנית 3770
 (שינוי תכנית מתאר מקומית)

תשריט
 ק.מ. 1:250



מס' 70
 ק.מ. 1:250

מקרא מצב מאושר



- אזור מגורים 1 מיוחד
- מעבר ציבורי להולכי רגל
- חזית מסחרית
- בנין לשימור
- בנין קיים
- גבול חלקה
- מס' חלקה

חתימת בעלי הקרקע:
 יוסף כהן דרך בית לחם 53 יום טל. 5382943

בעלי קרקע נוספים:
 עדיקה גנרם, יעקב ואלה, דהן אמט ורוביט, כוס מריץ, שפון דנה, פאר ערה ונאל, כהן אילן דוד, קשת יהודית, משרד הפנים מחוז ירושלים, הפקדת תכנית מס' 7041, הועדה המחוזית החליטה להפקיד את התכנית בושיבה מס' 18901, יום 18.9.01, יורי הועדה.

חתימת המתכנן:
 יצחק רוזנבלו רח' הגפן 41 אפרת טל. 9933021 ח.5.
 משרד הפנים מחוז ירושלים, אישור תכנית מס' 7041, הועדה המחוזית החליטה לאשר את התכנית בושיבה מס' 18901, יום 18.9.01, סמנכ"ל תכנון, יורי הועדה.

תאריך: 12.3.01