







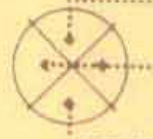


















מרחב תכנון מקומי ירושלים

תשריט מצורך לתכנית מס' 2201

שניו מס' 29 / 1975 לתכנית המתאר לירושלים

ק.מ. 1:250

מקרא:

-  גבול התכנית
-  גבול ת.ע. מאושרת
-  ררך קיימת או מאושרת
-  ררך מוצעת או הרחבת ררך
-  ררך לביטול
-  שביל להולכי רגל
-  מספר הדרך
-  קו בנין
-  רוחב הדרך
-  אזור מגורים מיוחד
-  אזור מגורים 1
-  אזור מגורים 2
-  אזור מגורים 3
-  אזור מגורים 4
-  אזור מגורים 5
-  אזור מגורים 6 מ.ג.ח.ב.
-  אזור מגורים 7
-  מרכז עסקים
-  אזור מסחרי
-  אזור מלאכה ותעשייה זעירה
-  אזור תעשייה
-  אזור תעשייה מזיקה
-  מרכז אזרחי
-  שטח לבניני ציבור
-  שטח למוסד

חוק המס' 2201 לתכנון ולבניה
 גבול חלמה ירושלים
 מס' תכנון אר' מס' 2201
 החליטה בשיבתה סיום
 מס' תכנון אר' מס' 2201
 לפי החלטת הוועדה
 מתוך הפקדי
 יושב ראש

משרד הפנים
 חוק התכנון והבניה תשכ"ה-1965
 מס' תכנון אר' מס' 2201
 מס' תכנון אר' מס' 2201
 מס' תכנון אר' מס' 2201
 מס' תכנון אר' מס' 2201
 מס' תכנון אר' מס' 2201

שטח התכנית
 חוק התכנון והבניה תשכ"ה-1965
 מס' תכנון אר' מס' 2201
 מס' תכנון אר' מס' 2201
 מס' תכנון אר' מס' 2201
 מס' תכנון אר' מס' 2201

תכנון	תאריך	חתימה	עיריית ירושלים מחלקת מהנדס העיר
שרטוט	5/6 1975		
נבדק			
הערות			מסי הגליון שם התכנית

