טבלת חלוקת המגרשים

מספר הגוש (מצב קיים)	מספר המגרש (מצב קיים)	שטח רשום של המגרש במ"ר (מצב קיים)	מספר מגרש חדש	באזור מגורים במ"ר בקרוב	באזור מגורים ב %	הפרשות: לדרך ציבורית במ"ר בקרוב	לדרך ציבורית ב %	לשטח לבנין ציבורי במ"ר בקרוב	לשטח לבנין ציבורי ב %	לשטח להשלמה במ"ר בקרוב	לשטח להשלמה ב %	סה"כ במ"ר בקרוב	סה"כ ב %
30193	36	815	1					1965	9			1965	9
"	37	910											
"	38	1440	2	11.535	52							11.535	52
"	39	1840											
"	40	1640	3	2.510	11							2.510	11
"	41	2470											
"	42	2340	4	2.925	13							2925	13
"	62	1000											
"	63	1500	5			2525	12					2525	12
"	89	5650											
	מעבר להולכי רגל ללא מספר	2605	6							220	1	220	1
			7							530	2	530	2
סה"כ		22.210		16.970	76	2525	12	1965	9	750	3	22.210	100

הערה:
במגרשים החדשים כלולים:
1. שטחי החניה פרטית
2. מעבר להולכי רגל

טבלת שטחים למגורים

מס מגרש	שטח מגרש	מס קומות	שטח לבניה במר' בקרוב
2	11.535	4	10.000
3	2.510	9	4.000
4	2.925	4	2.200
סה"כ	16.970		16.200

מרחב תכנון מקומי ירושלים

תכנית מס' 2819
שינוי מס' 6/79 לתכנית מס' 1042
ושינוי מס' 1/79 לתכניות מס' 1269 ו 1269 ג'
(שינוי תכנית מתאר מקומית)

תשריט
ק.מ. 1:1.250

מקרא
גבול תכנית
דרך קימת או מאושרת
דרך חדשה או הרחבת הדרך
אזור מגורים 2
שטח לבניני צבורי
גבול מגרש או חלקה לבטול
גבול מגרש קיים
מספר מגרש קיים
מספר מגרש חדש
מספר דרך
קו בנין
רחוב דרך
זכות מעבר לצבור
חניה פרטית
גבול מגרש חדש
גבול גוש
שטח להשלמה

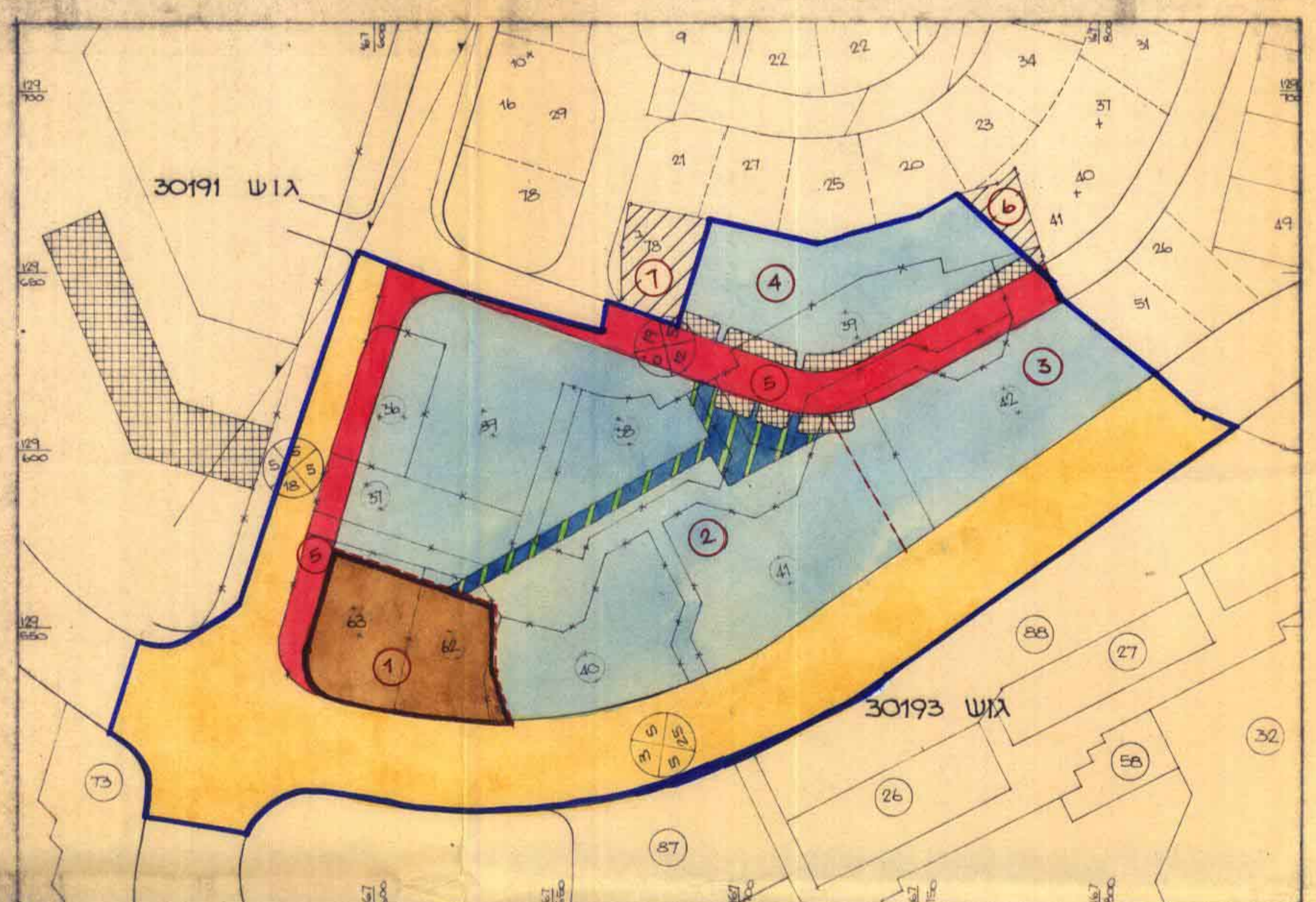

מצב חדש

מקרא
דרך קימת או מאושרת
מעבר צבורי להולכי רגל לבטול
אזור מגורים 2
חניה פרטית
שטח להשלמה

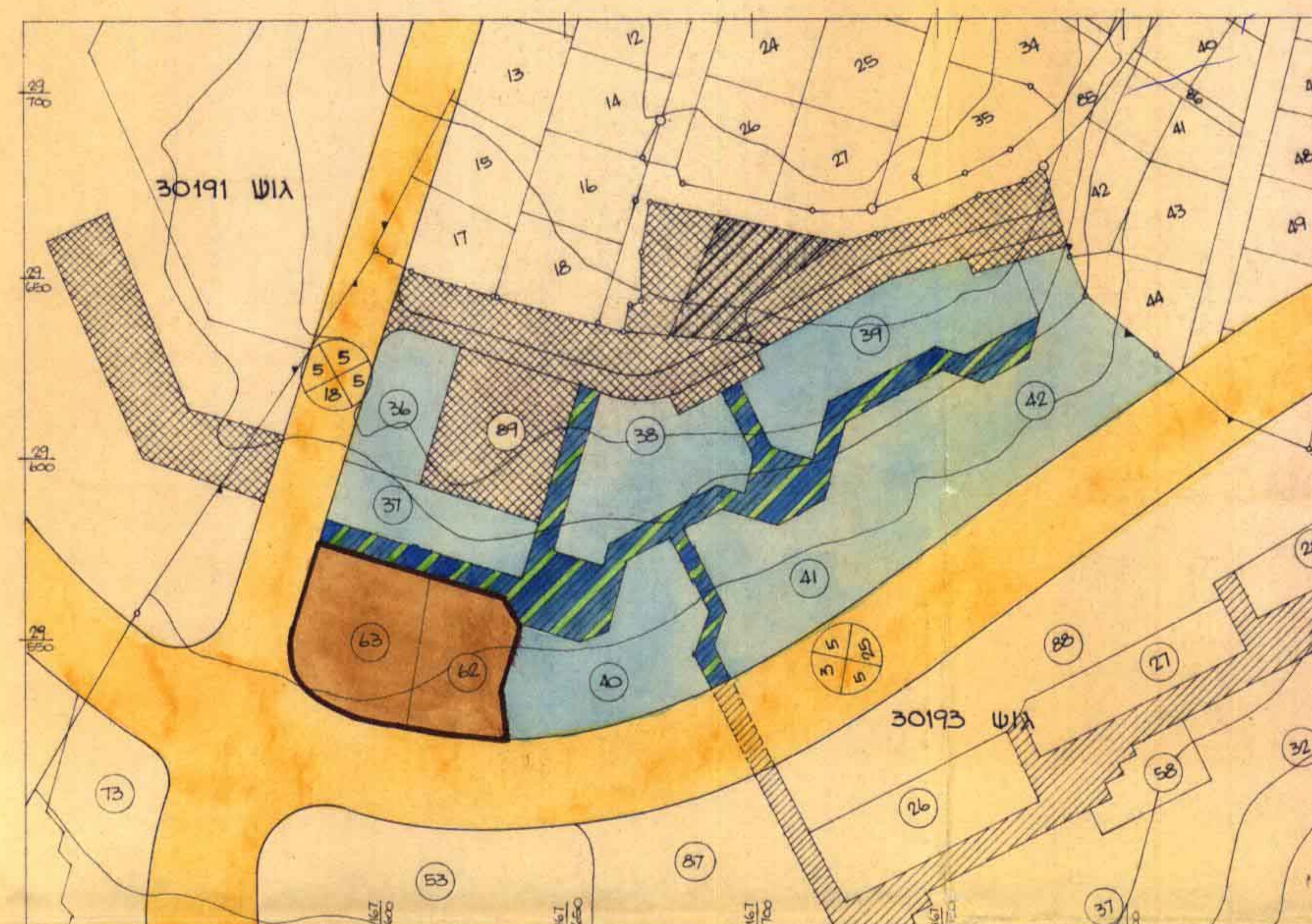

מצב מאושר

תרשים הסביבה
ק.מ. 1:5000

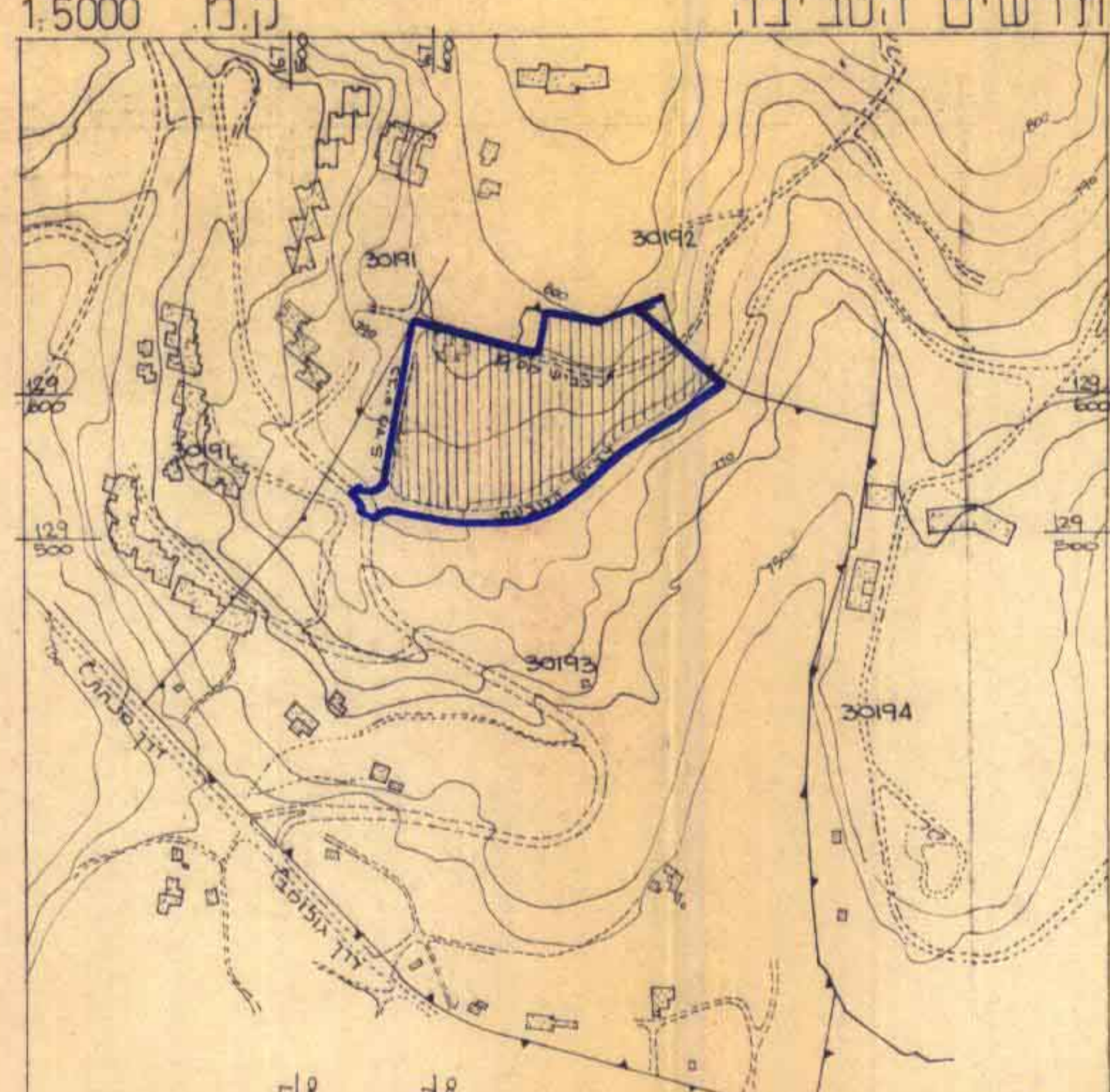

היזם: משרד השיכון _ בן יהודה 23 _ ירושלים
בעל הקרקע: מנהל מקרקעי ישראל _ בן יהודה 34 _ ירושלים
המתכנן: ד. קאסוטו. אדרכלות ובנין ערים בעמ. רמב"ן 33 _ ירושלים טל. 634682
תאריך: 15.6.81

הועדה המקומית לתכנון ולבניה ירושלים
תכנית מס' 2819
דוד קאסוטי אדריכלות ובנין ערים
משרד הבינוי והשיכון מחוז ירושלים
7-07-1981