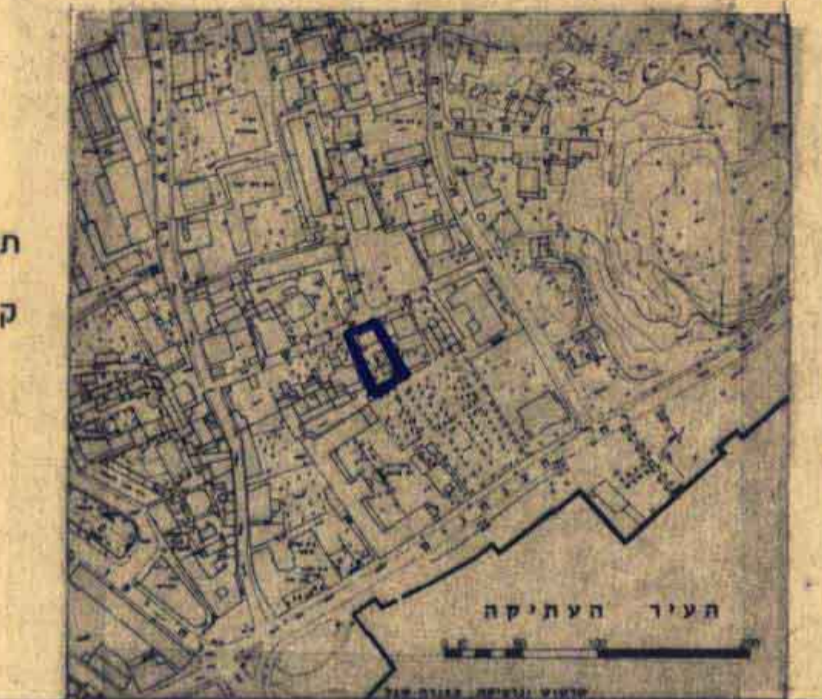


**מרחב תכנון מקומי ירושלים**  
 תכנית מס' 2976.  
 שנוי מס' 6/81 לתכנית המתאר המקומית לירושלים  
 תשריט  
 ק.מ. 1:250



תרשים הסביבה  
 ק.מ. 1:5000

**בעל הקרקע - מינהל מקרקעי ישראל**

רחוב בן-יהודה 34, ירושלים  
 תאריך: 1982  
 חתימה: [Signature]

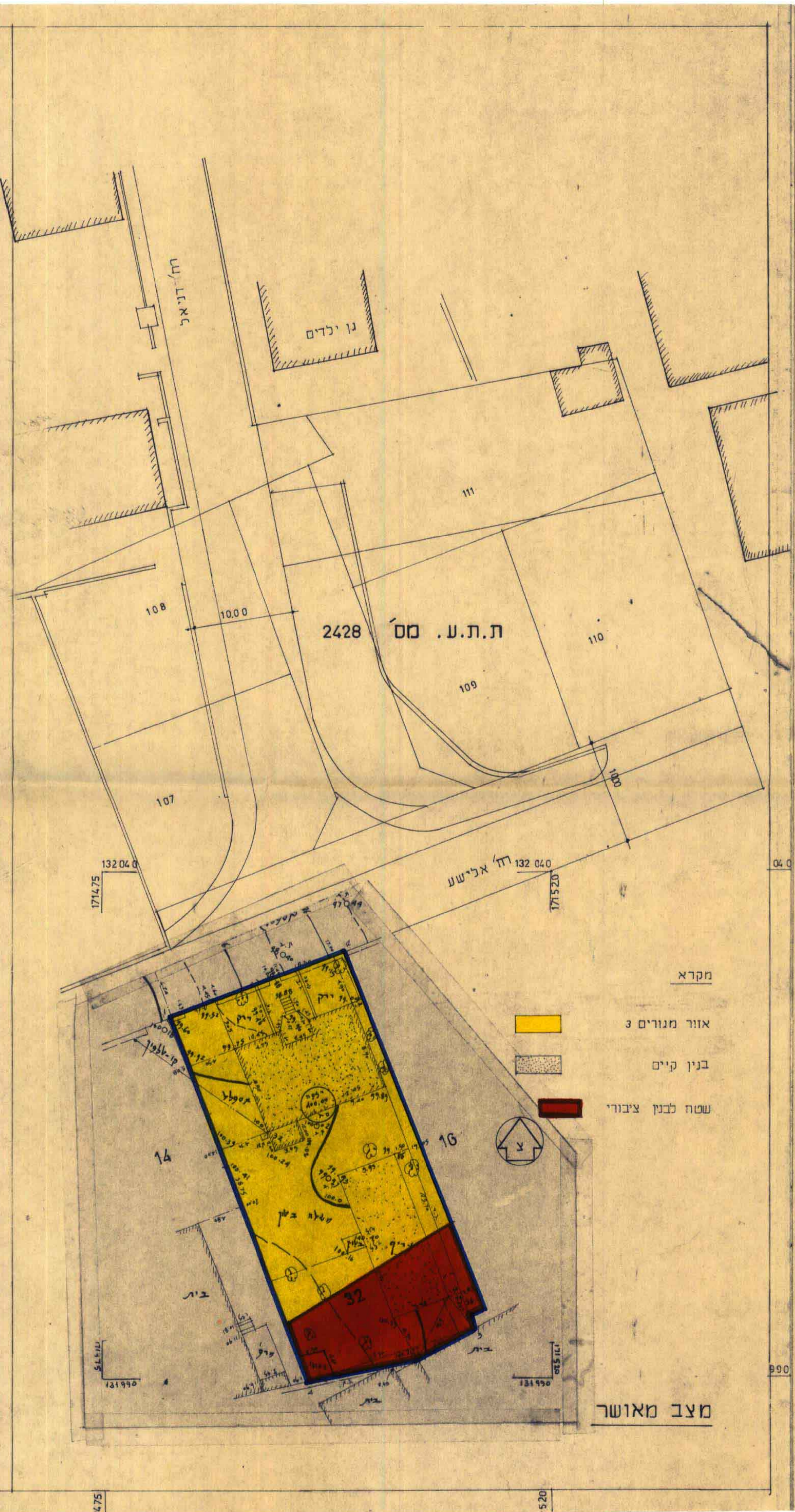
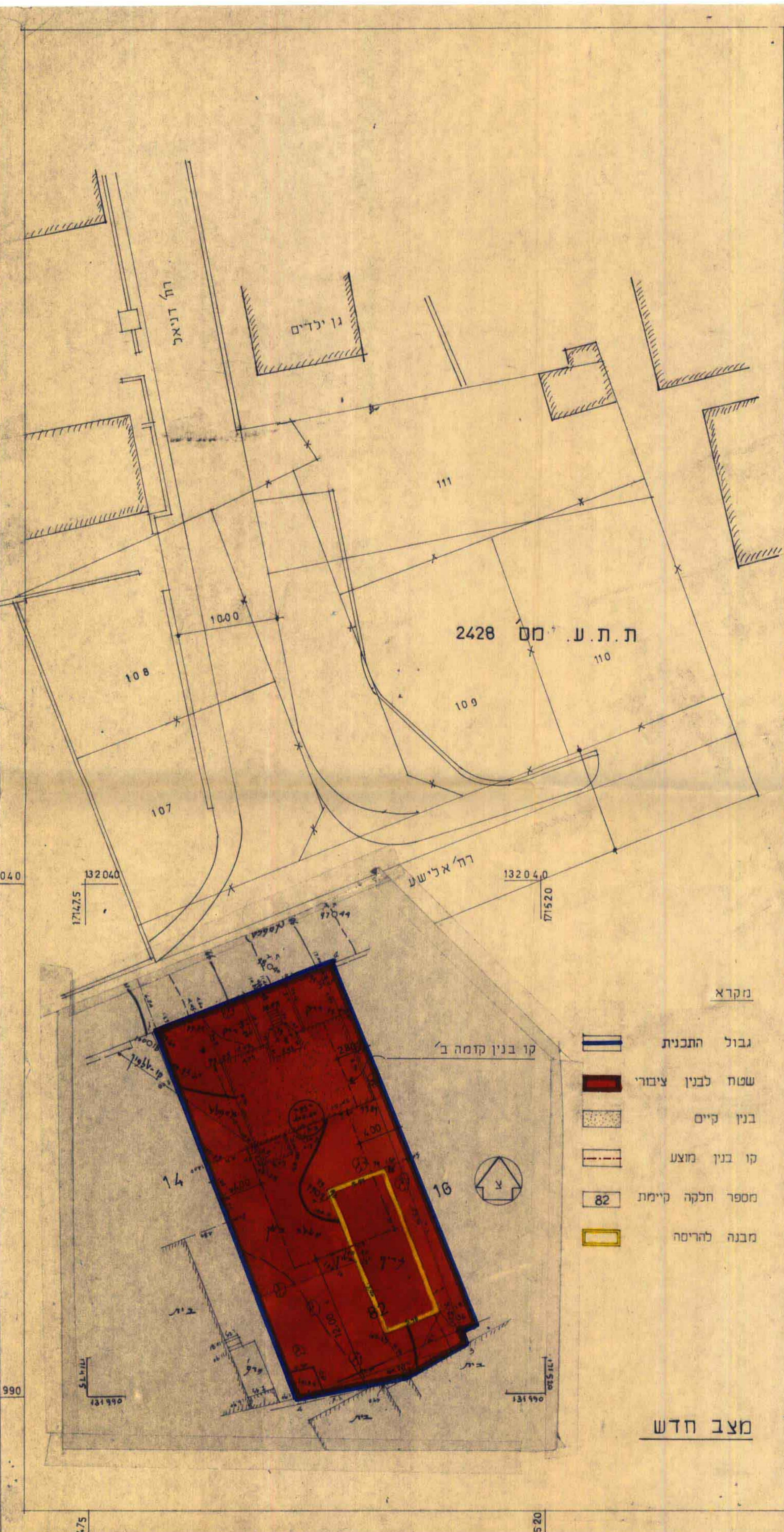
**מגיש הבקשה - חברת "פרזות"**

רחוב ימיהו פינת הצבי, ירושלים, טל: 535441 ג.ד. 2344 מיקוד 91022

**המתכנן - ד. גוגנהיים, א. בלון, אדריכלים ומתכנני ערים**

רחוב עמק רפאים 10, ירושלים, טל: 690103  
 תאריך: [Signature]

חתימות



משרד הפנים מנהל ירושלים  
 חוק התכנון והבניה תשכ"ח-1965  
**אשרור תכנית**  
 תוקפה: התחילה להיחשב לתכנון ולבניה  
 תאריך: 19.4.83  
 מספר: 2976  
 סמל: 690103

משרד הפנים מנהל ירושלים  
 חוק התכנון והבניה תשכ"ח-1965  
**הפקדת תכנית**  
 תוקפה: התחילה להיחשב לתכנון ולבניה  
 תאריך: 27.10.81  
 מספר: 2976  
 סמל: 690103

משרד הפנים מנהל ירושלים  
 חוק התכנון והבניה תשכ"ח-1965  
**אשרור תכנית**  
 תוקפה: התחילה להיחשב לתכנון ולבניה  
 תאריך: 29.7.81  
 מספר: 2976  
 סמל: 690103