



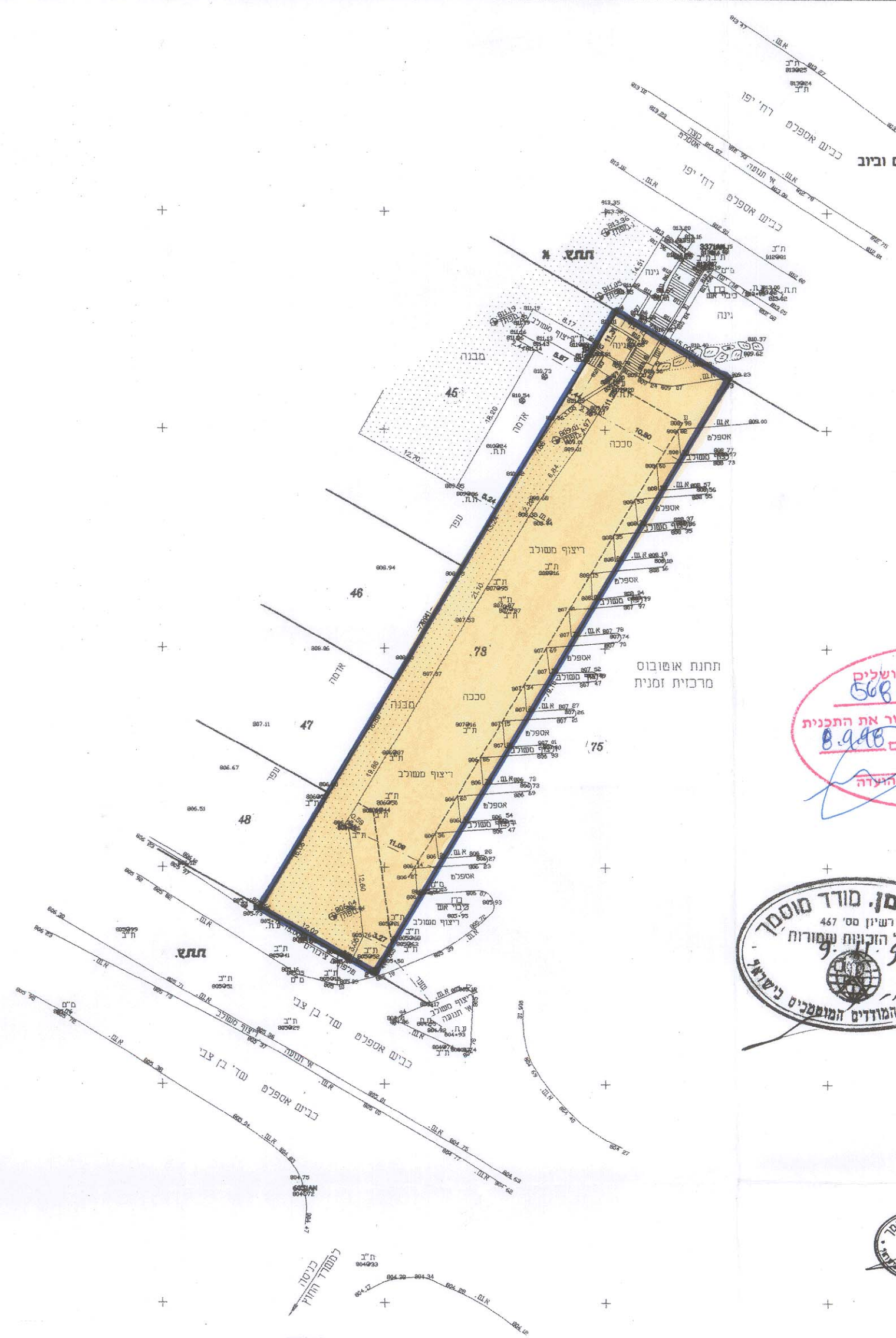


מחוז ירושלים
 מרחב תכנון מקומי ירושלים
 תוכנית מספר 5682
 שינוי מספר 43/97 לתוכנית המתאר
 המקומית לירושלים
 (שינוי תוכנית מתאר מקומית)

תשריט
 קב"מ 1:500

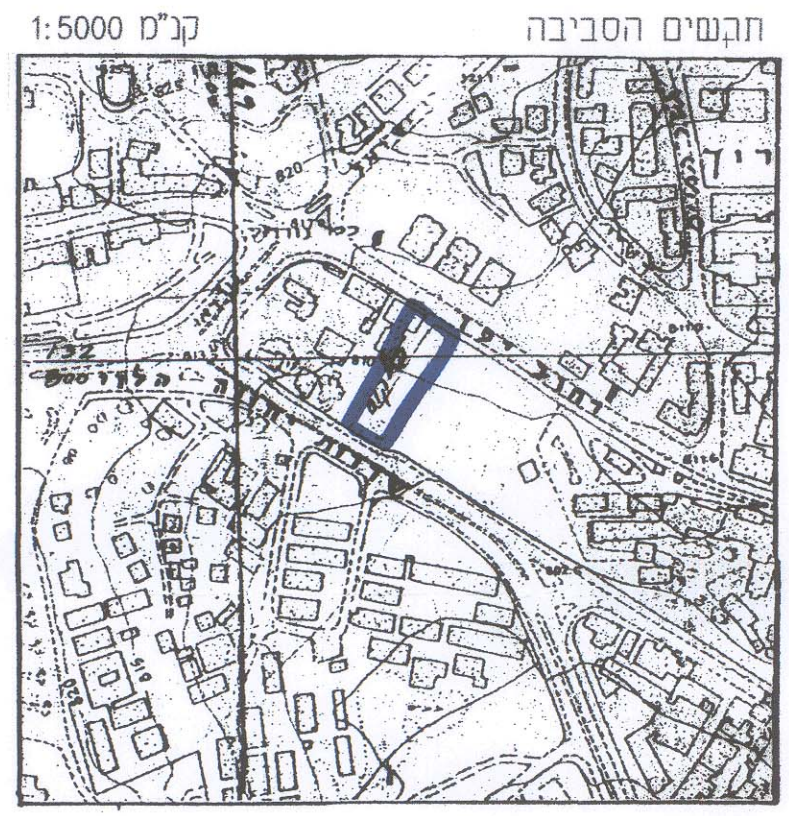
מחוז ירושלים
 מספר ת.ת. 30107
 חלקה 73 (חלק)
 הוכן עבור בניחון מפעלי מים וביוב
 השטח 1189 מ"ד (מחושב)

- מקרא
-  גבול התוכנית
 -  דרך קיימת/מאושרת
 -  מספר חלקה קיימת 73
 -  גבול חלקה קיימת



משרד הפנים מחוז ירושלים
 אישור תכנית מס' 5682
 הועדה המחוזית החליטה להפקיד את התכנית
 בישיבה מס' 1198 ת"ת 8.9.98
 סמנכ"ל תכנון ירד העידה

משרד הפנים מחוז ירושלים
 5682
 הועדה המחוזית החליטה להפקיד את התכנית
 בישיבה מס' 1198 ת"ת 8.9.98
 ירד העידה



עיריית ירושלים
 הממונה על נכסי העירייה מאשר:
 חתימתו על התכנית היא כבעלי שטחים
 או זכויות בשטחים בתחום התכנית (בלבד)
 24.98
 תאריך

חתימת בעל הקרקע:
 עיריית ירושלים - אגף הנכסים
 ככר ספרא 1, ירושלים

חתימת מגיש התוכנית - הגידוחן - מפעלי מים וביוב
 סמנל הגידוחן - ירושלים בע"מ
 ככר ספרא 1, קומה 0
 טל 02-6291777 פקס 02-6296384

26/3/98

חתימת התכנון:
 יגאל גולדשטיין - אדריכל ת.ו. 5198147
 רח' הרב'א 21, ירושלים 92264

תאריך:
 יגאל גולדשטיין אדריכל
 רשבי"א 21 ירושלים 92264
 טלפקס 02-6353110 רשיון 32755

25.3.98

הערות:
 1. המכה קשורה לרשת ארצית ומבוססת על נק. ממדלתיות י"מ 6195 L, 1085.
 2. המכה מבוססת על B.M. 35/88 שגובהו: 795.966

קנה מידה 1:500

מודד מוסקר א. מירמן
 רשיון מס' 467
 ירושלים, הרב עזריאל 111
 מ"ס: 4 3 1 4 4 3

