

מרחב תכנון מקומי ירושלים

תשריט מצורף לתכנית מס' 2360

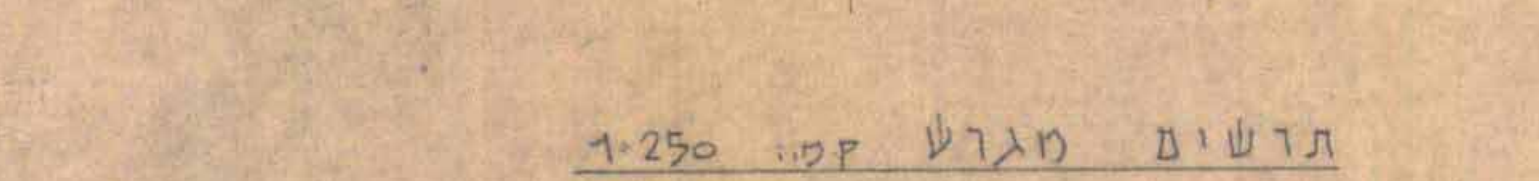
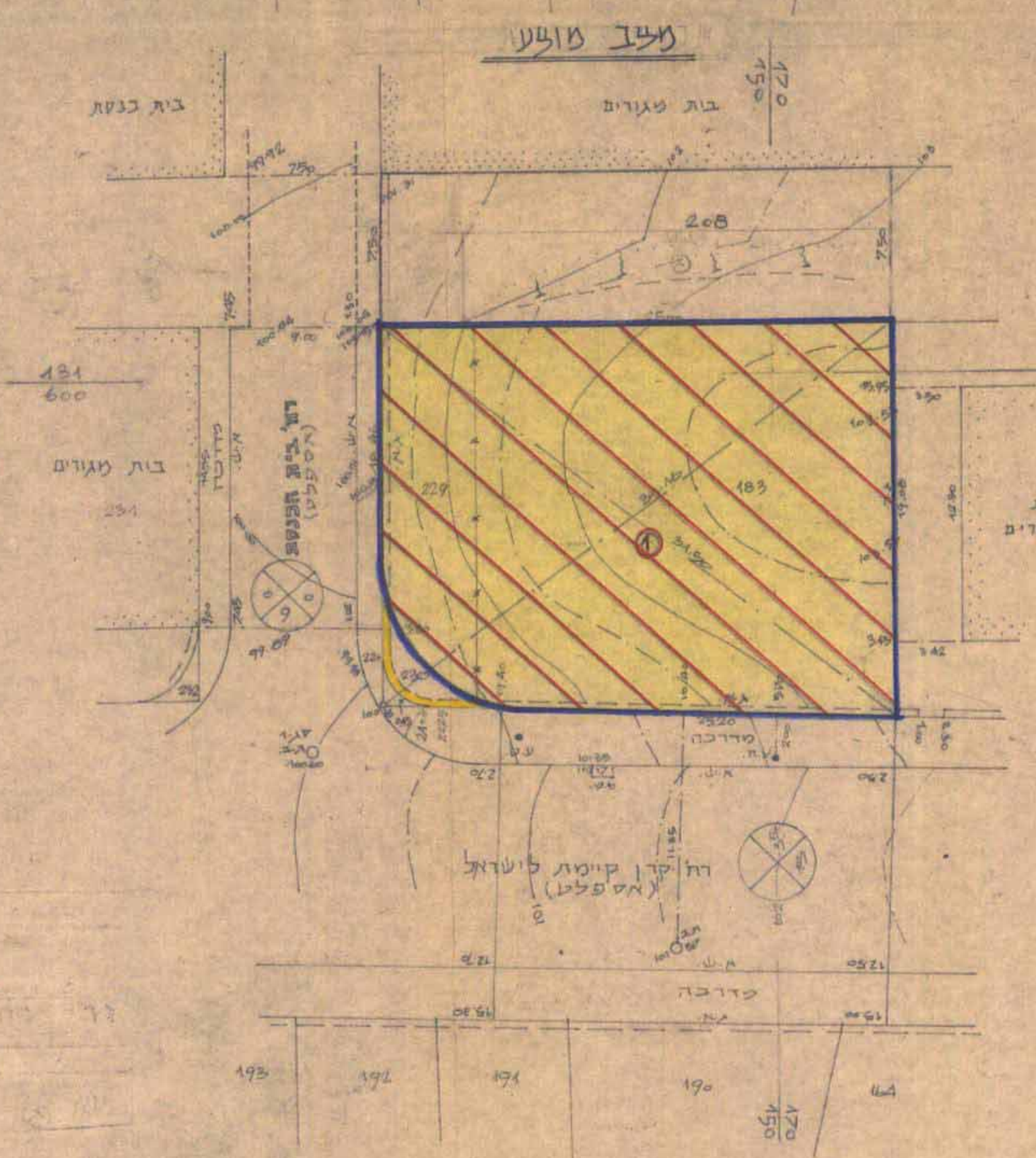
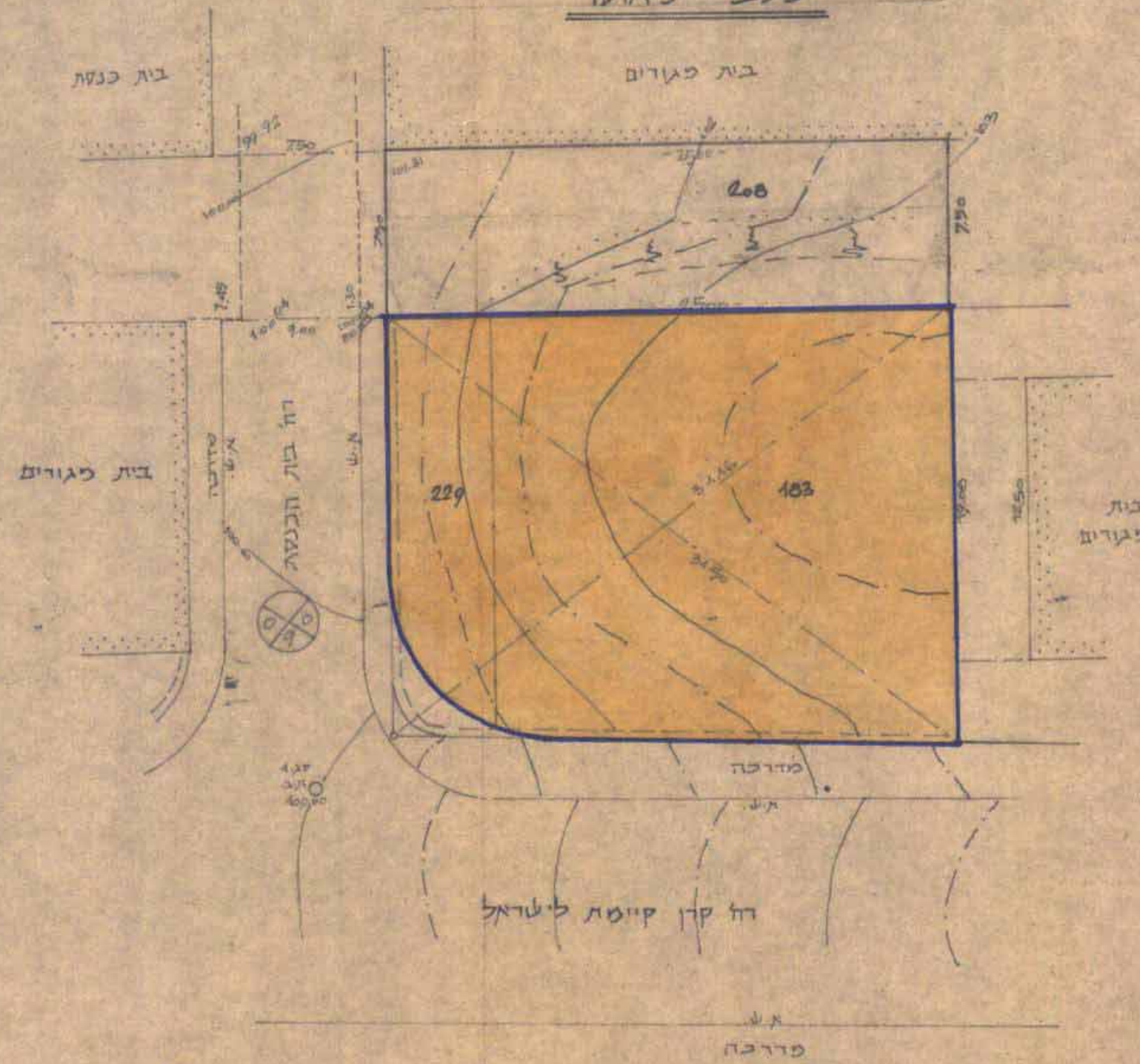
שינוי מס' 1/78 לתכנית מס' 1244 ושינוי מס' 1/78

לתכנית מס' 2138

ק.מ. : 1:250

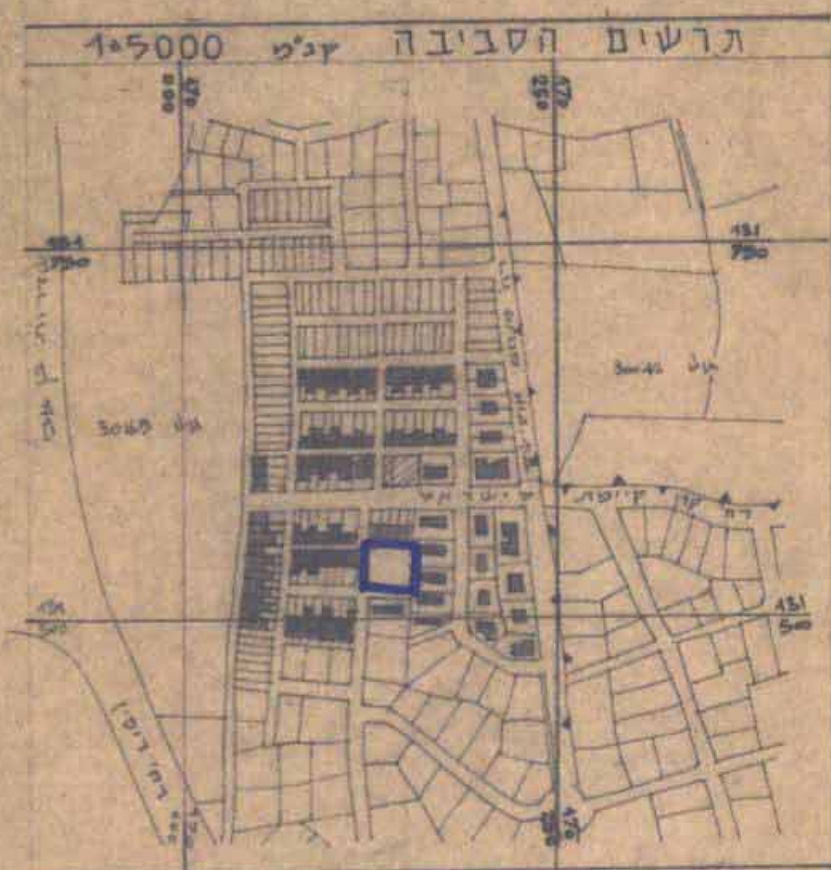


נצבלת-טעמים ובעלויות					
מס' גוש	מס' חלקה	שטח		מגדל	
		ק"מ	מ"ר	מ"ר	מ"ר
101	101	255	259	183	30039
		76	76		229
		461	461		461



פיקוד :

- גבול תכנית
- דרך קימת או מאושרת
- אזור מגורים ב
- דרך לביטול
- בנין קיים
- מבנה להקטן
- מס' חלקה קיים
- גבול חלקה לביטול
- אום מצדדי חדיש



חתימת בעלי הקרקע 1/11/78

חתימת המעביר 1/11/78

מאריך 9.9.79

משרד הפנים ממוז' ירושלים
תוק המכונן והכניה השכיח-1965
אשרור תכנית
הועדה התכנונית להכונן ולכניה
החליטה ביושיבתה כיום 15/4/78
לאשרור תכנית זו שמספרה 2360
ע"י ד"ר הועדה

משרד הפנים ממוז' ירושלים
תוק המכונן והכניה השכיח-1965
הפקדת תכנית
הועדה התכנונית להכונן ולכניה
החליטה ביושיבתה מיום 15/4/78
להפקוד תכנית זו שמספרה 2360
ע"י ד"ר הועדה

הועדה המקומית לתכנון ולכניה
ירושלים
תכנית חבונן עיר מס' 2360
1/78
והחליטה ביושיבתה מיום 15/4/78
לדמוכין על אשרור התכנית הנז' להפקדה
ע"י החואים המכונים בדרך
יושב ראש

תרשים מגדל ק.מ. : 1:250