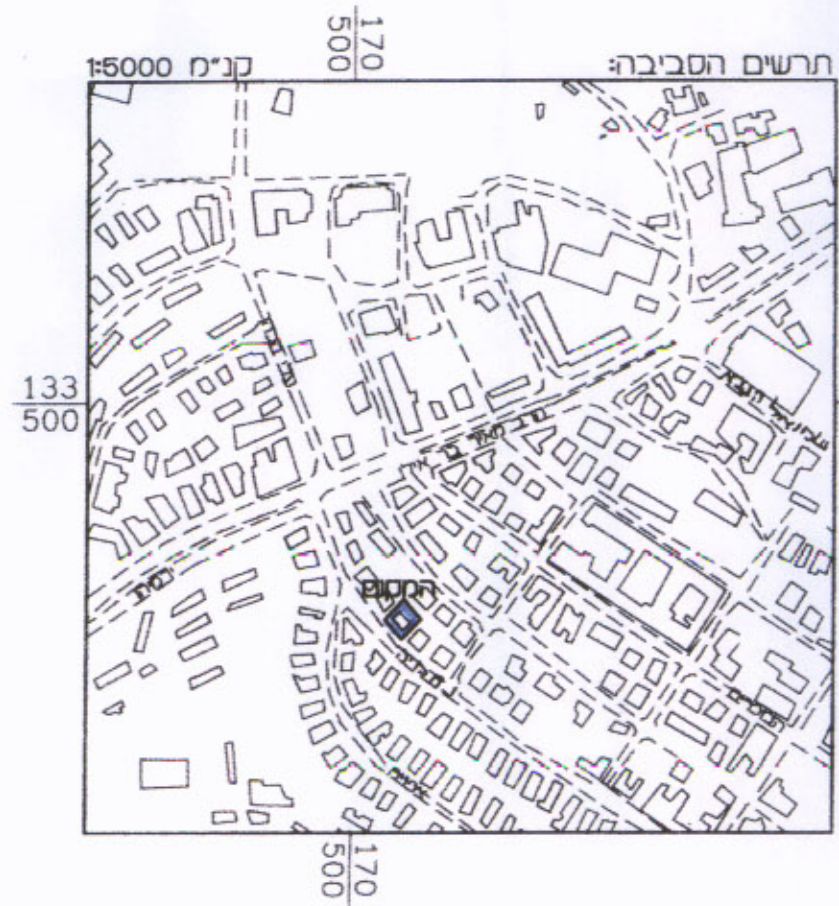
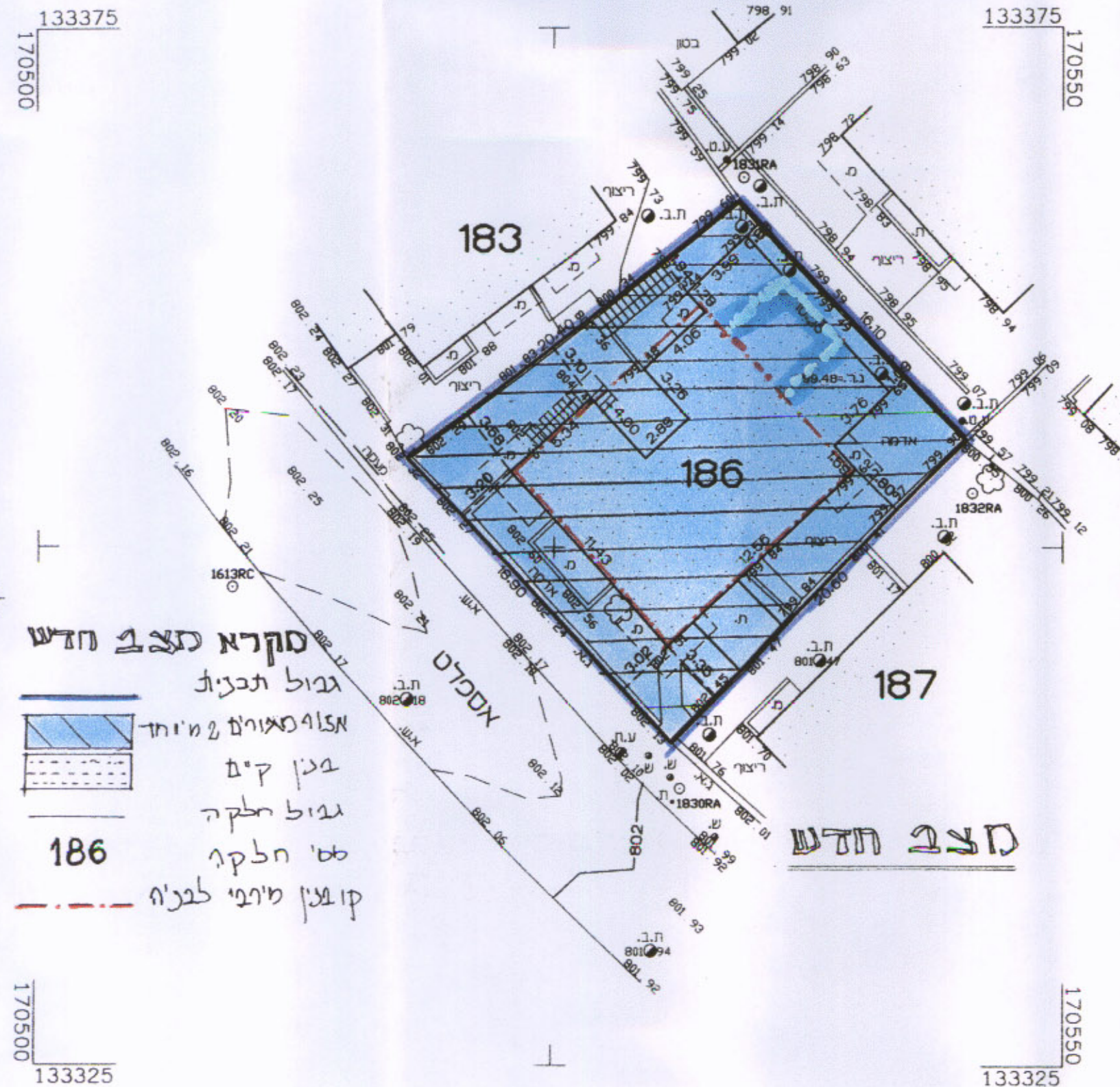


מחוז : ירושלים
 נפה : ירושלים
 עיר : ירושלים
 שכונה : עזרת-תורה
 גוש : 30080 חלקה: 186
 רח' נחמיה 3
 שטח החלקה : 0.357 ד'
 הוכן עבור :
 קנ"מ 1:250



מימד-שרותי הנדסה פוטוגרמטריה ומדידות
 אלסטור ראובן-חנניס ומרדכי מסמך
 ירושלים-האמק 32 אתר תלפית
 ירושלים-האמק 46 חניסה אלסטור זאלין
 26.03.2000 96256 9 זאלין

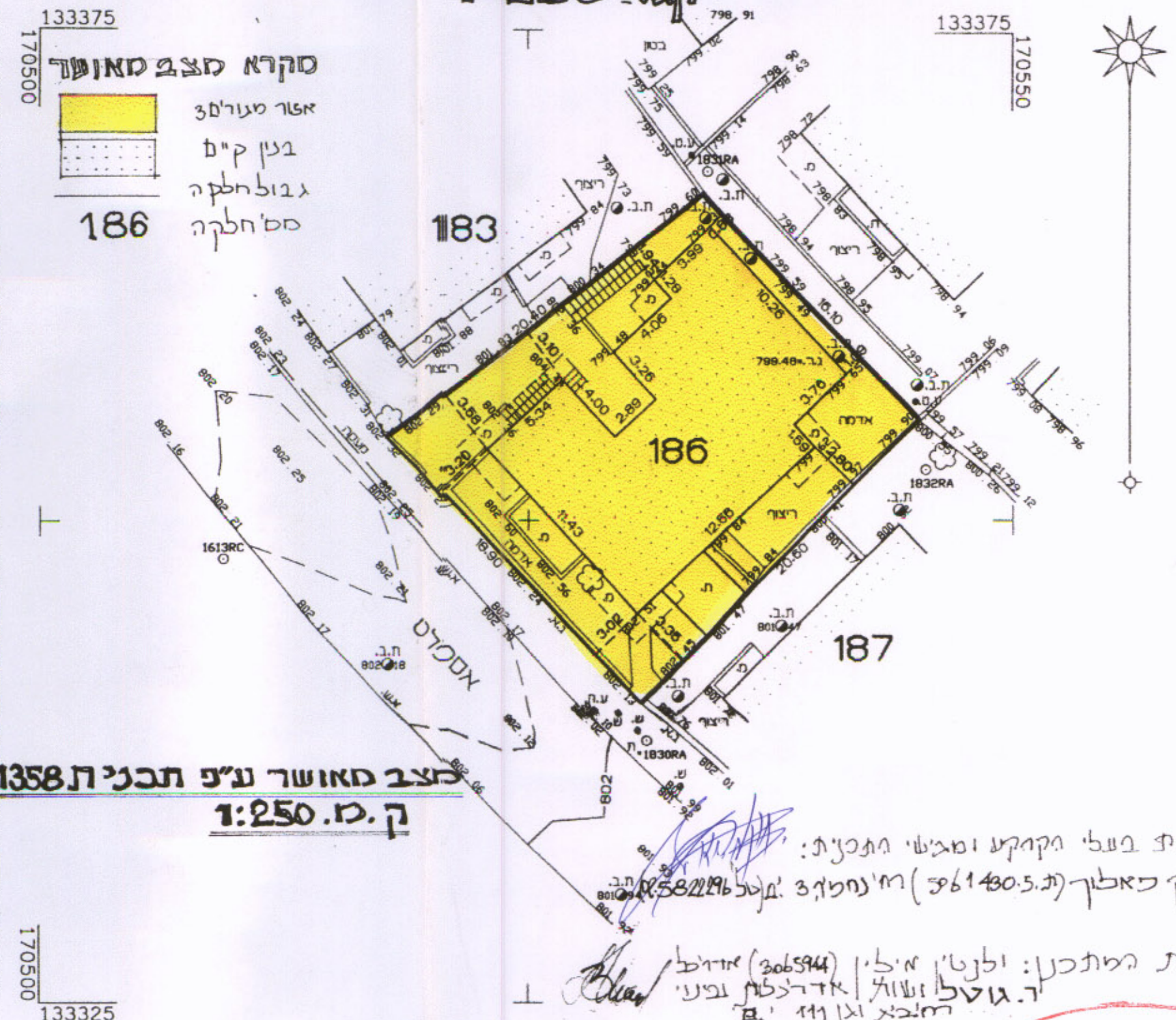


סקרמ סצב סאנעד
 גבול תבנית
 אסלס סאנעד 2 מ'יחד
 גבול חלקה
 גבול חלקה
 קו גבול מ'יבני לבני' 186

הערה:
 המדידה נעשתה לרשת קואורדינטות וגבהים ארצות ע"י GPS

מחוז ירושלים
 מרחב תכנון מקומי ירושלים
 תכנית מס' 6566
 שינוי מס' 1/98 לתכנית 1358
 (שינוי תכנית מתאר מקומית)

תשריט
 קמ 1:250



קצב סאנעד ע"פ תכנית 1358
 ק.מ. 1:250

ר. בוטל ושות'
 אדריכלות ובינוי
 טלפקס 02-430045

חתימת בעלי הקרקע ומגיש התכנית:
 יצחק כהאנר (ת. 052-148053) מ'י' חמ"ק 3 (מס' 186/98)
 חתימת המתכנן: ולנטין אילין (2065944) אדריכל
 ד. גוטליב זעלוצקי אדריכלת ובע"מ
 חמ"ק 111 ו'ג

משרד הפנים מחוז ירושלים
 אישור תכנית מס' 6566
 תועדה המחוזית החליטה לאשר את התכנית
 בשיבת מס' 186/98
 סמכיל תכנון