







מרחב תכנון מקומי ירושלים

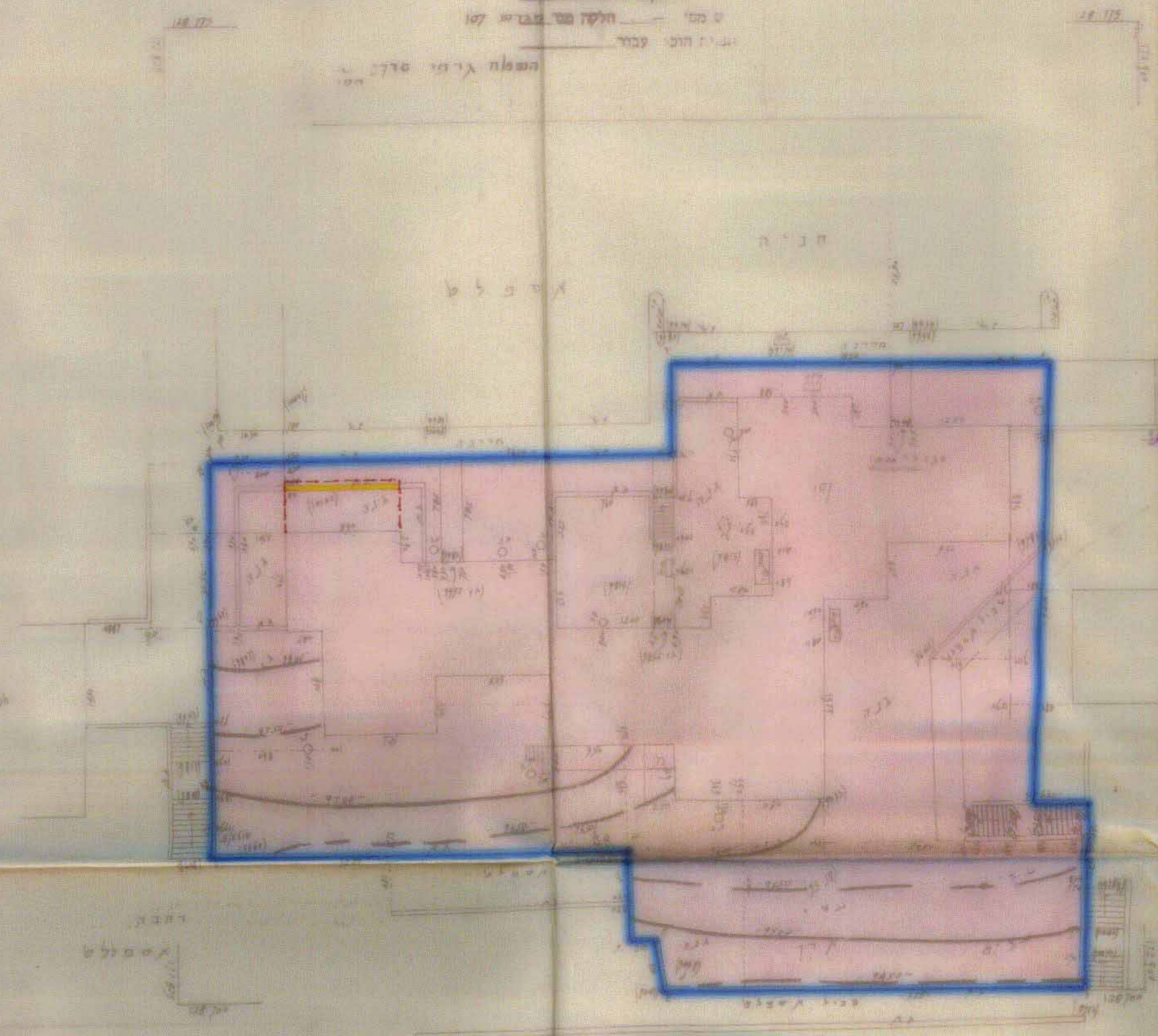
תכנית מס' 3652

שינוי מס' 1/85 לתכנית מפורטת מס' 1714 א
ושינוי לתכנית שיכון צבורי מס' 5/05/4

תשריט
קב"ו 1:250

מקרא

-  גבול התכנית
-  אזור מגורים
-  בנין קיים
-  גדר להגנה
-  מספר מגרש שטח 50/70
-  קו בנין חדש לתוספת



משרד הפנים מחוז ירושלים
חוק התכנון והבניה תשכ"ח - 1965
הוקדת תכנית
הועדה המחוזית לתכנון ולבניה
החליטה בישיבתה מיום 19.1.86
להפקיר תכנית זו שמספרה 3652
לשם תכנון התכנון

הועדה המחוזית לתכנון ולבניה
ירושלים
3652
19.1.86
החליטה בישיבתה מיום 19.1.86
להפקיר תכנית זו שמספרה 3652
לשם תכנון התכנון

משרד הפנים מחוז ירושלים
חוק התכנון והבניה תשכ"ח - 1965
שינוי תכנית מס'
הועדה המחוזית לתכנון ולבניה
החליטה בישיבתה מיום 19.1.86
להפקיר תכנית זו שמספרה 3652
לשם תכנון התכנון



אלאוף אלברט
סדר 20100
מס' רישום 636

החייבת בעל הקרקע
מנהל מקרקעי ישראל
רח' בן זאב 4 י"מ 9458 טל' 22421

החייבת מניש התכנית
אהרון קיזי
רח' מאיר נגרי 2 י"מ 9458 טל' 210482 רח' 100206

החייבת הבנתו
דורית גורן
רח' בן סדא 8 י"מ 9458 טל' 22642

תאריך: 6.4.89

דבורה גורן
אורזכית

קנה המידה 1:250