

מס' תכנית: 22-03-100
תאריך: 22.03.1997







מרחב תכנון מקומי ירושלים
תכנית מס' 4906

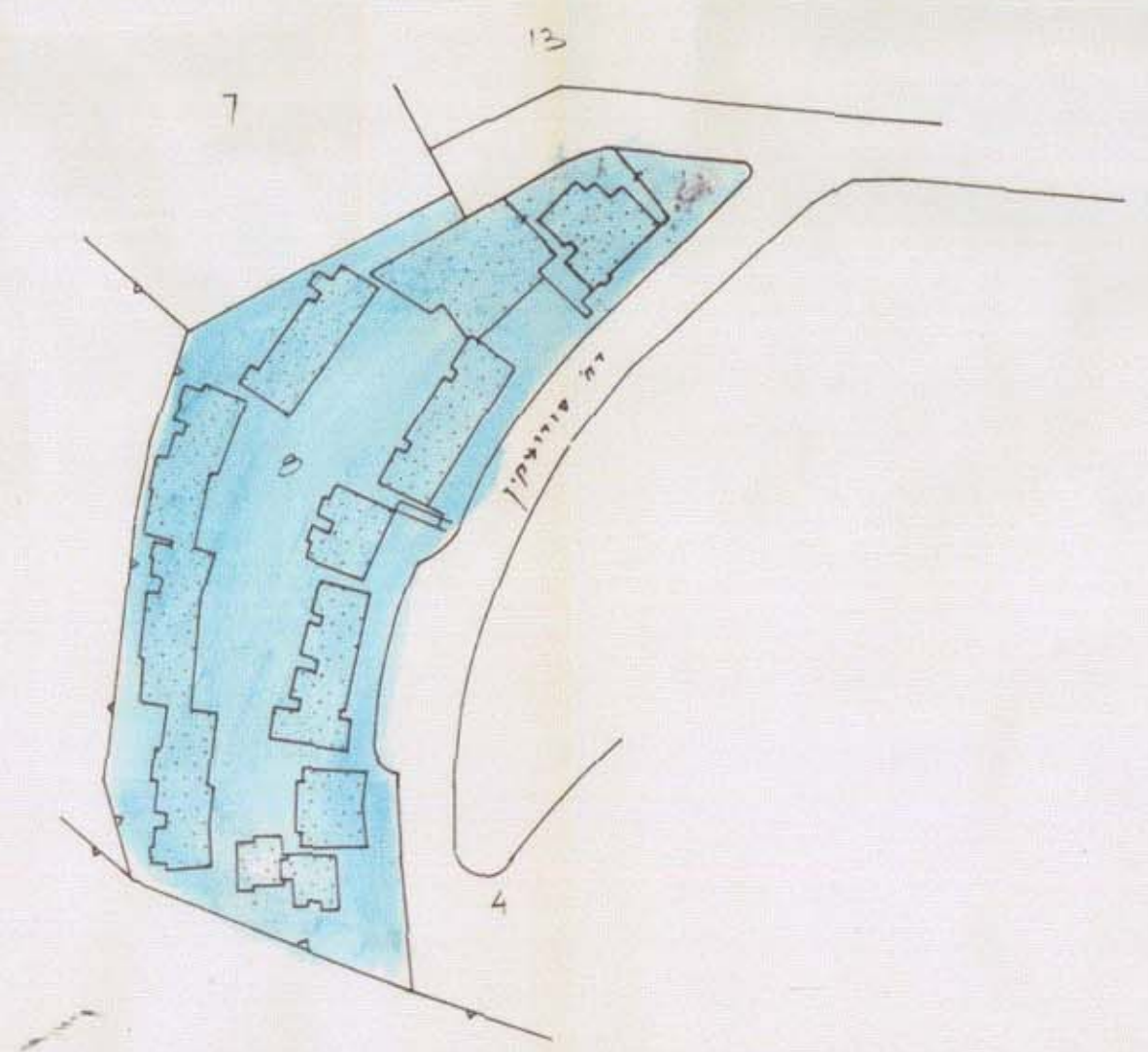
שינוי מס' 4/95 לתכנית מס' 1144
(שינוי תכנית מתאר מקומית)

תשריט
ק.מ. 1:250

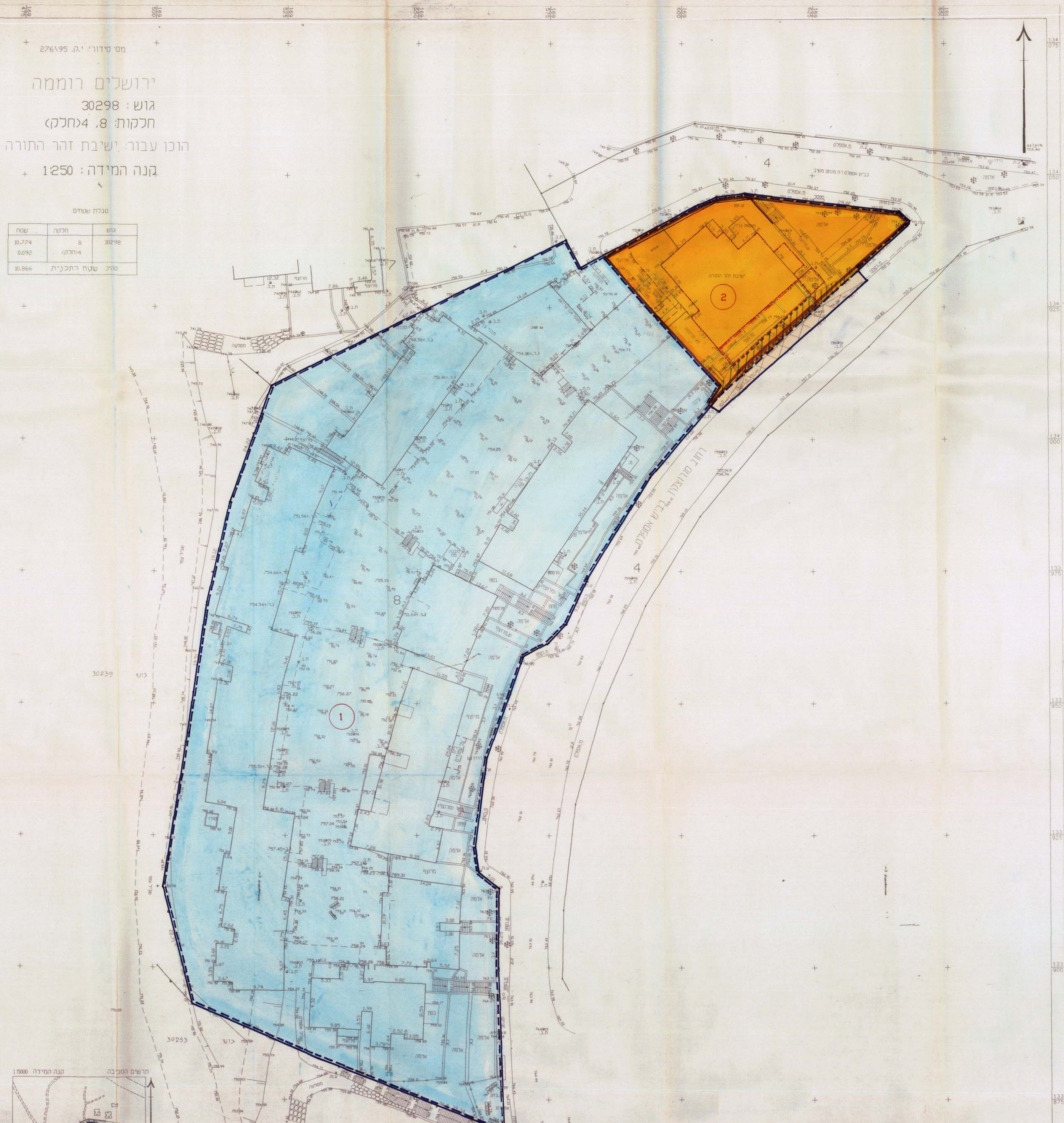
משרד הפנים מרחב תכנון
אשרור תכנית מס' 4906
התוכנית והשינויים לה נבדקו על ידי המשרד
ב-22.03.1997
מפקח תכנון: א. גולן

מקרא מצב מאושר

-  אזור מנורים 2
-  בנין קיים
-  גבול נוש
-  מס' נוש 30288
-  גבול החלקה
-  מס' חלקה 8



מצב מאושר לפי תכנית מס' 1144
ק.מ. 1:250



ירושלים רוממה
גוש: 30298
חלקות: 8, 4 (חלקה)

הוכן עבור: ישיבת זהר התורה
קנה המידה: 1:250

טבלת שטחים

גוש	חלקה	שטח
30298	8	10.774
	4-חלקה	0.292
	סליק שטח התכנית	10.866

טבלת איוורור והתקנה מחדש

















מס' חיים	מס' חיים	מס' חיים	מס' חיים	מס' חיים	מס' חיים	מס' חיים	מס' חיים	מס' חיים	מס' חיים
1	2	3	4	5	6	7	8	9	10

אין לראים יזם מורד ממועד חתימת המשרד על התוכנית. איוורור והתקנה נבדקים בדפדפי הרישום מלפני תחילת הבניה ובמסגרת גרפית.

משרד הפנים
מס' תכנית: 22-03-100
תאריך: 22.03.1997

משרד הפנים
מס' תכנית: 22-03-100
תאריך: 22.03.1997

מקרא מצב חדש

-  גבול תכנית
-  דרך קיימת 1 לאו מאושרת
-  שטח כמסד
-  אזור מנורים 2
-  בנין קיים
-  חזית מסורתית
-  איעדה
-  שטח כחניה
-  שטח עם זיקת הנאה כציבור
-  גדר, סבנה ומדרגות לזרימה
-  גבול מתחם כחכונק חדשה
-  מס' חלקה 8
-  מס' מגרש חדש
-  קו בנין חדש כתוספת האגף
-  קו בנין חדש כתוספת הקומה
-  קו בנין חדש כתוספת המבנים



חתימת בעלי הקרקע: מנהל מקרקעי ישראל רח' 13 יהודה 34 ירושלים

חתימת מנ"שי התכנית: ישיבת זהר התורה מורנוב' 35 ירושלים

21-05-1997
מפקח תכנון: א. גולן