

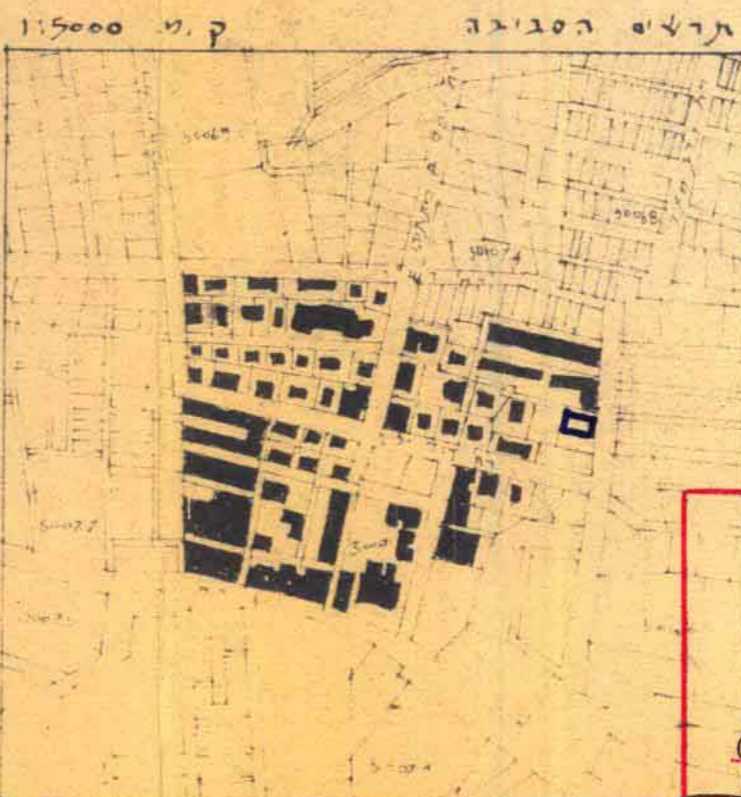
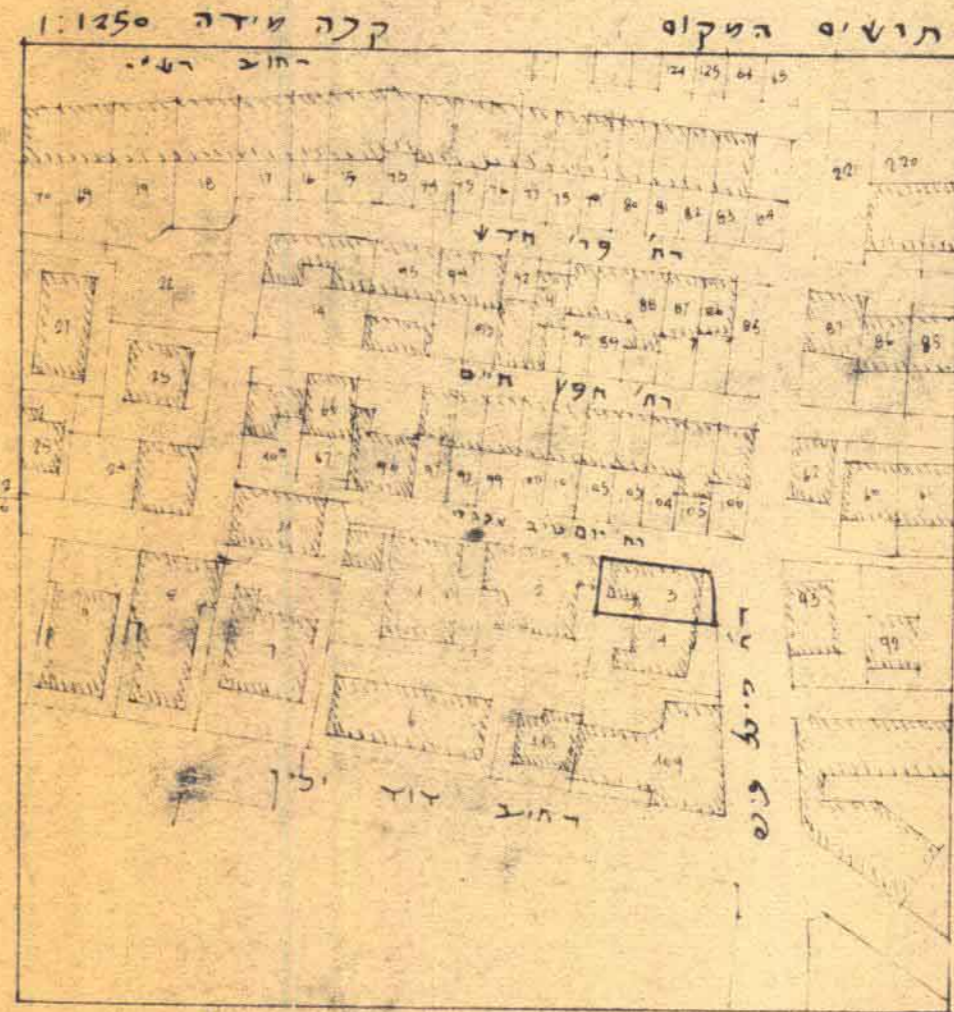
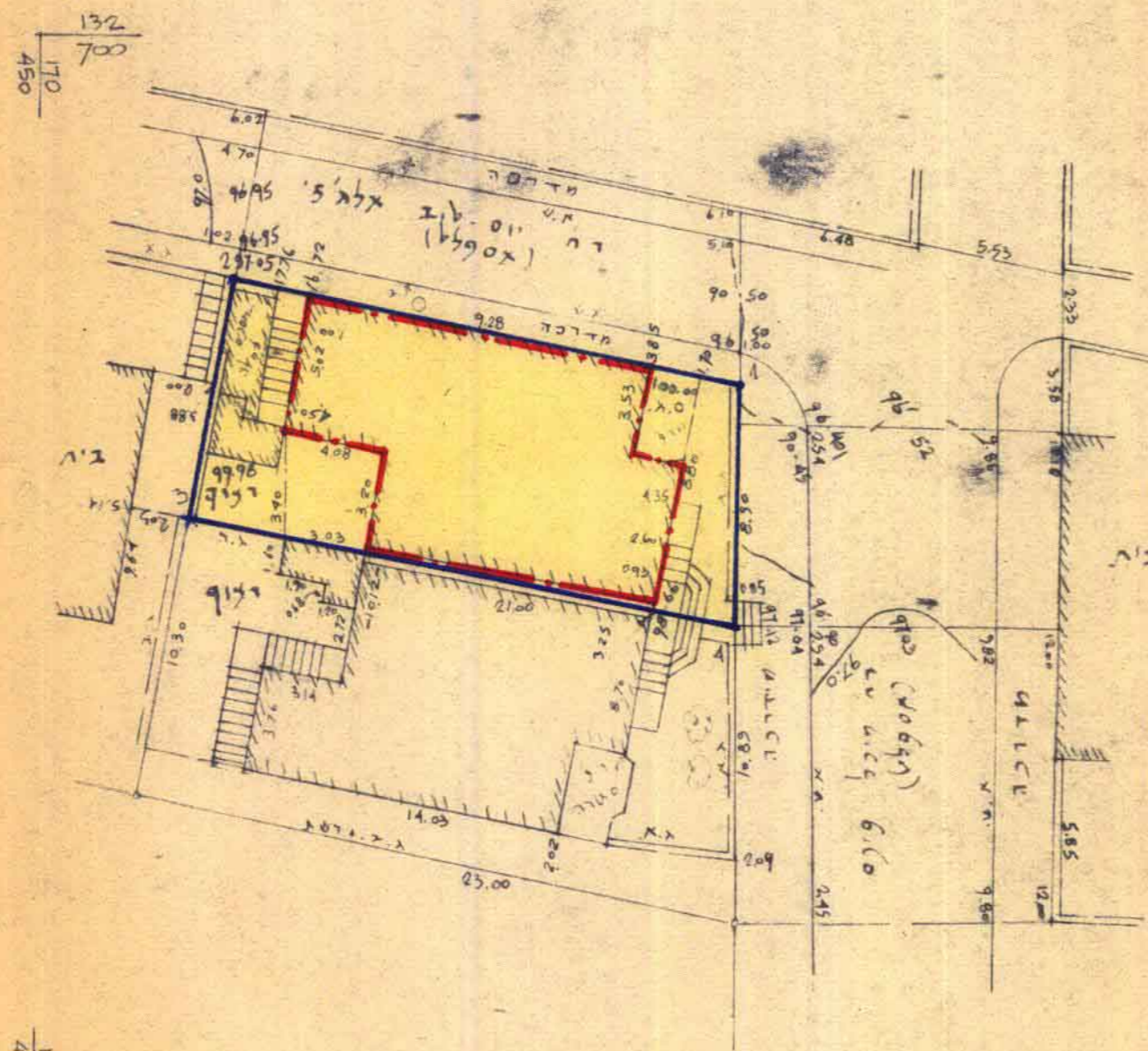
# מרחב תכנון מקומי ירושלים

תכנית מס' 2786

שינוי מס' 42/79 לתכנית המתאר המקומית לירושלים

ק.מ. 1:250

השלה = 185 מטר



- מקרא**
- גבול התכנית
  - אזור מגורים 3
  - קו בנין מוצע
  - בנין קיים

חתימת בעל הקרקע והיוזם:  
 (שם בתואבת, ת.צ.)  
 נתן אהרן שיקר, רח' מיכל פינס 27, ירושלים, ת.צ. 555704

הצו: 1.8.50 איגוד 1994 הירוקים 1:5000 חתימת הגנת בנין  
 (שם בתואבת, ת.צ.)  
 אדריכל יוסף ליבומן, דה' עמוס 14, ירושלים, ת.צ. 79643

תאריך: 20.1.80

משרד הפנים מחוז ירושלים  
 חוק התכנון והבניה השכיח - 1965  
**אשור תכנית**  
 הועדה המחוזית לתכנון ולבניה  
 החליטה בשיבתה מיום 26.7.79  
 לאשר תכנית זו שמספרה 2786  
 סוכניל התכנון יו"ר הועדה

משרד הפנים מחוז ירושלים  
 חוק התכנון והבניה השכיח - 1965  
**הפקדת תכנית**  
 הועדה המחוזית לתכנון ולבניה  
 החליטה בשיבתה מיום 9.9.79  
 להפקיד תכנית זו שמספרה 2786  
 סוכניל התכנון יו"ר הועדה

הועדה המקומית לתכנון ולבניה  
 ירושלים  
 תכנית חנון עיר מס' 2786  
 החליטה בשיבתה מיום 9.9.79  
 להסתיין על אשור התכנית הנ"ל להפקדה  
 יו"ר החושים הכלולים בדוח  
 יושב ראש