מרחב תכנון מקומי ירושלים

תכנית מס' 1097 ד'

שנוי מס' 1/81 לתכניות מס' 1097 ג' ו' 1739 א'

(שנוי תכנית מתאר מקומית)

תשריט

ק.מ. 1:1250

מועצה מקומית ירושלים
ועדה מחוזית לתכנון ולבנייה ירושלים
הוגשה בקשה מס' 1097
ביום 8.7.81
לשנות את ייעוד הקרקע ברח' הבנים
גוש 30185 חלקה 102
יושב ראש הועדה

משרד הפנים מחוז ירושלים
תוכנית מפורטת מס' 1097
אושרה
הודעה בדבר אישור התכנית פורסמה בי"פ מס' 1097 מיום 10.12.85
לאחר תכנית זו שונתה
מהנדס הועדה

מקרא:

- גבול התכנית
- דרך קיימת או מאושרת
- שטח לבנין צבורי
- אזור מגורים 1
- מספר חלקה קיימת לבטול 112
- גבול מגרש מאושר
- מספר מגרש מאושר 2(N)
- מספר מגרש חדש (6)

חתימת בעלי הקרקע ומגישי התכנית .....

מקום: בצמרת רח' שניאור 9 ת"א. טל- 293003 מיקוד- 63326

חתימת המתכנן .....

י. הכטר אדריכל-רח' ארלוזורוב 150 ת"א טל- 249115 מיקוד- 62098

תאריך: 22.12.82

1. טבלת אחוזי

מספרי חלקות		השטחים בדונמים מעוגל
אלענים	מוסדים	
	102	23.842
	112	21.391
(1)		45.233

2. טבלת איחוד וחלוקה מוסדרש

מצב קיים			מצב לפי הוראות תכנית מס' 1097 ד'													
			יעודי הקרקע												סה"כ	
מספר גוש	מספר חלקה	שטח הרשום על החלקה במ"ר	מספר מגרש חדש	באזור מגורים 1		בשטח לדרך צבורית		בשטח לבנין צבורי		סה"כ הוספות		סה"כ				הערה
				במ"ר	ב %	במ"ר	ב %	במ"ר	ב %	במ"ר	ב %	במ"ר	ב %	במ"ר	ב %	
30185	102	23842														
	112	21391	2							308	1.29	308	1.29	1395	6.52	המגרשים החדשים המסומנים במספרם ע"ג התכנית ירושלמי עפ"י הבעלות על החלקות 102, 112 בגוש 30185
			3							299	1.25	299	1.25	1352	5.66	
			4							226	1.06	226	1.06	1024	4.78	
			5							123	.57	123	.57	557	2.60	
			6	2575	11.662											המגרשים החדשים המסומנים בתכנית זו ירושלמי
			7	2682	12.134											
			8			2098	9.491							9491	44.39	
			9							1092	5.10	1092	5.10	4941	23.10	
			10	594	2687											
סה"כ		45233			26173											

תדשים המצביעה קנ"מ 1:5000

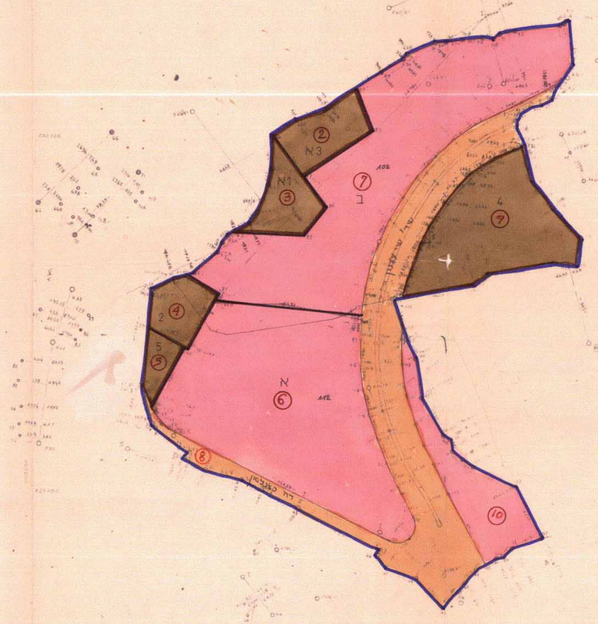

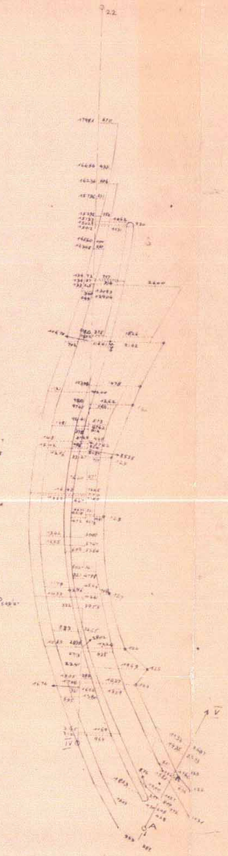

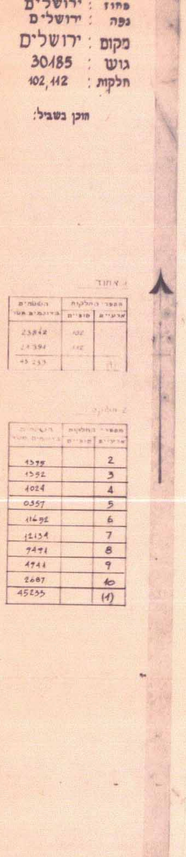

קנה-מידה 1:1250

הרינו מצהיר בזה שמנו הטוב עבון של תושים מתחייבת שבשעה על ידי בזום ... את מצבת וגבולותיה של מכר המקרקעין בזמן הכל, כפי שהוראו והצהרה על הקרקע.

תאריך מצב הכנת השערוך ... מ"מ
המקום ירושלים ... מודד מוסמך

י. קראוס, מודד מוסמך, רח' ברזילי 12, ירושלים

השערות

1. התכנית מתבססת על גושי רישום מס' 30185
2. הגבולות שמים מתוארים כפי בגבול...
3. ...
4. ...