

מ.ס. סדורי. י.ס. 340/90

# מרחב תכנון מקומי ירושלים

## תכנית מס' 4313

שינוי מס' 30/91 לתכנית המתאר המקומית לירושלים  
(שינוי תכנית מתאר מקומית)

### תשריט

ק.מ. 1:250

מחוז: ירושלים  
נ.פ.ה: ירושלים  
עיר: ירושלים  
מקום: כרם אברהם, רח' עמוס, 19  
גוש: 30082 חלקה: 61



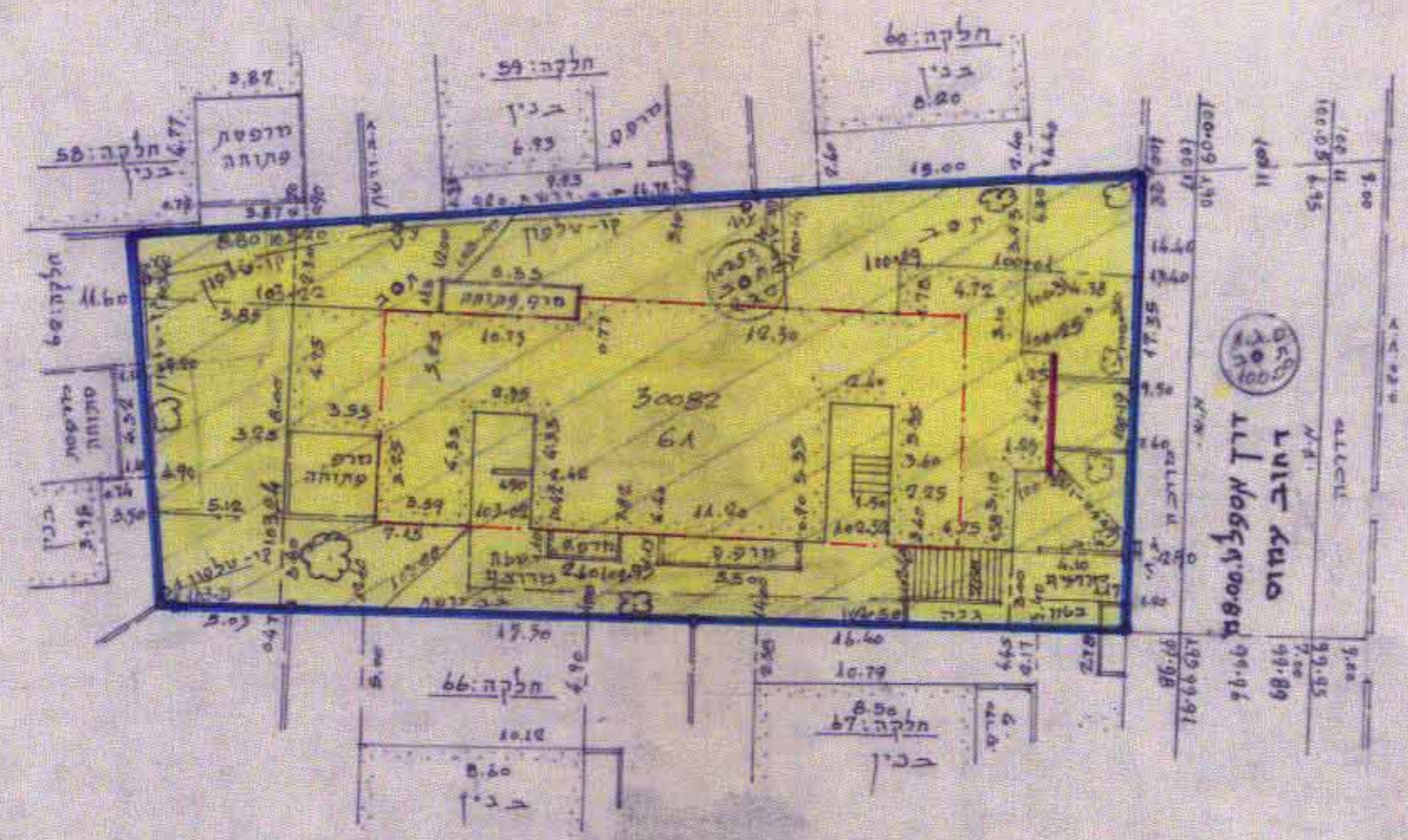
השטח - 0.592 מ.ד.

מקרא:
גבול התכנית
אזור מאגדום 3 מיוחד
בנין קיים
חציית מסחרית
מספר גוש
מספר חלקה קיימת
קו בנין חדש להספת

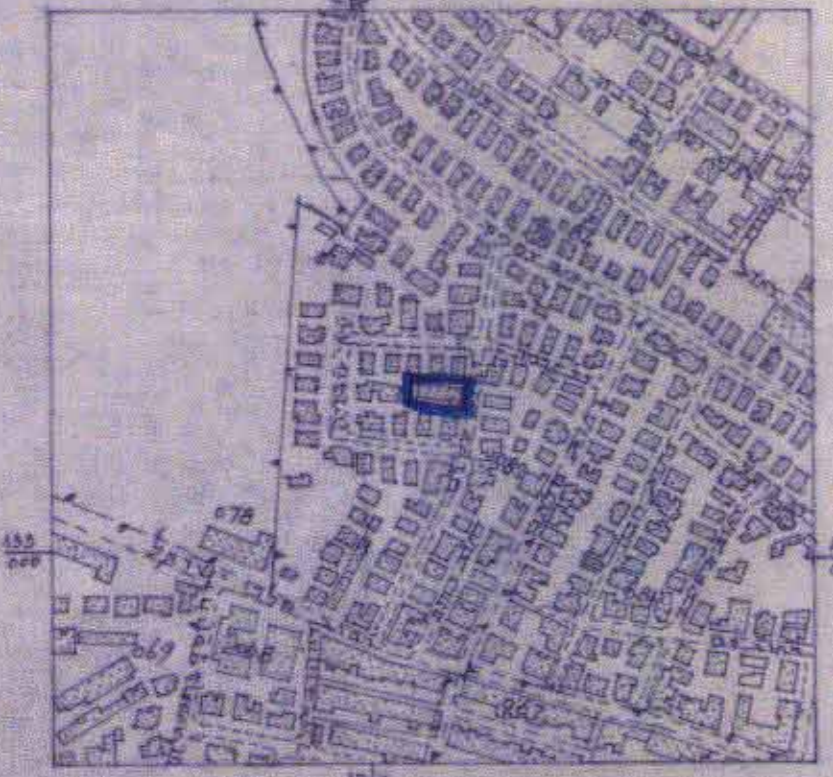
30082  
61

133130  
170920

133130  
170920



תרשים הסביבה 1:5000




לא לצרכי רושום

יעקב סוסמן מודד מוסמך, מס' דא"ק 322  
רח' זקוק ישראל, ירושלים, טל. 02-816442

17.10.90  
9.4.92

הערות:  
ס.ג.ג. נמצא על ת.ב. (102.53) מ.מ. מעל פני הקרקע  
ס.כ.ק.ק. (100.00) ס.כ.ק.ק.ק.ק.

קנה מדה 1:250



מושר המניס מחוז ירושלים  
יום התכנון והמדיה תשכ"ו-1965

הפקדת תכנית מס. 4313

ועדה המחוזית לתכנון ולבניה החליטה  
ביום 18.11.91

להפקיד את התכנית.

הועדה המקומית לתכנון ולבניה  
ירושלים

תכנית מס' 4313

ביום 8.11.91

להפקיד את התכנית.

שור תכנית מס. 4313

ועדה המחוזית לתכנון ולבניה החליטה  
ביום 18.11.91

להפקיד את התכנית.

אזאת בעל הקרקע ומניס התכנית: י"ב ת.ב. 13/11/91  
יודג שיבנה זה יעקב שולל ב' י"ב ת.ב. 13/11/91  
שלם נתום שיבנה זה עלום' 19 י"ב ת.ב. 13/11/91  
יעקב קוונבלו אדריכל  
קרן קיימת י"ב ת.ב. 13/11/91  
רשיון מס' 23156  
ישראל מן' זה י"ב ת.ב. 13/11/91  
קוונבלו זה קקל' 22 י"ב ת.ב. 13/11/91  
תאריך: 15.4.92