







מחוז-ירושלים
 מרחב תכנון מקומי בית-שמש
עריית בית-שמש
 תכנית מס.ב.ש 77/ח
 (שינוי לתכנית מס.ב.ש 77)
תשריט

גוש-5217
 חלקה - 134
 שטח התכנית - 0.459 ד'
 בעל הקרקע - מנהל מקרקעי ישראל
 ק.מ. 1:250 1:2500
 תכנון - סיוון אדריכלות
 תאריך - 5-3-98
 עדכון- 15-12-2003

מקרא

- איזור מגורים 
- גבול התכנית 
- קו בנין קיים 
- קו בנין מוצע 
- קו בנין 
- קו בנין 

משרד הפנים מחוז ירושלים
 לעשות ולעניית מסי' **1102**
 תעודה המחוייבת החלוטה כאשר את התכנית
 בשייבה מסי' **1102** ניום **15**
 מס' **1102** ת"ד **1102**
 מסכיל תכנון **1102**

יזם התכנית אריה חיון
תכנון מנהל מקרקעי ישראל
בעל הקרקע מנהל מקרקעי ישראל
 י"ח הארון 52
 בית-שמש
 סלפקס **02-9411111**
 טל' **02-9411111**
 מסי' אשיון **0089477**

מחוז : ירושלים
 נפה : ירושלים
 מקום : בית שמש
 גוש : 5217
 חלקה : 134
 שטח : 0.469 ד'
 הוכן עבור : בעלים

מצב קיים



לא לצרכי רישום

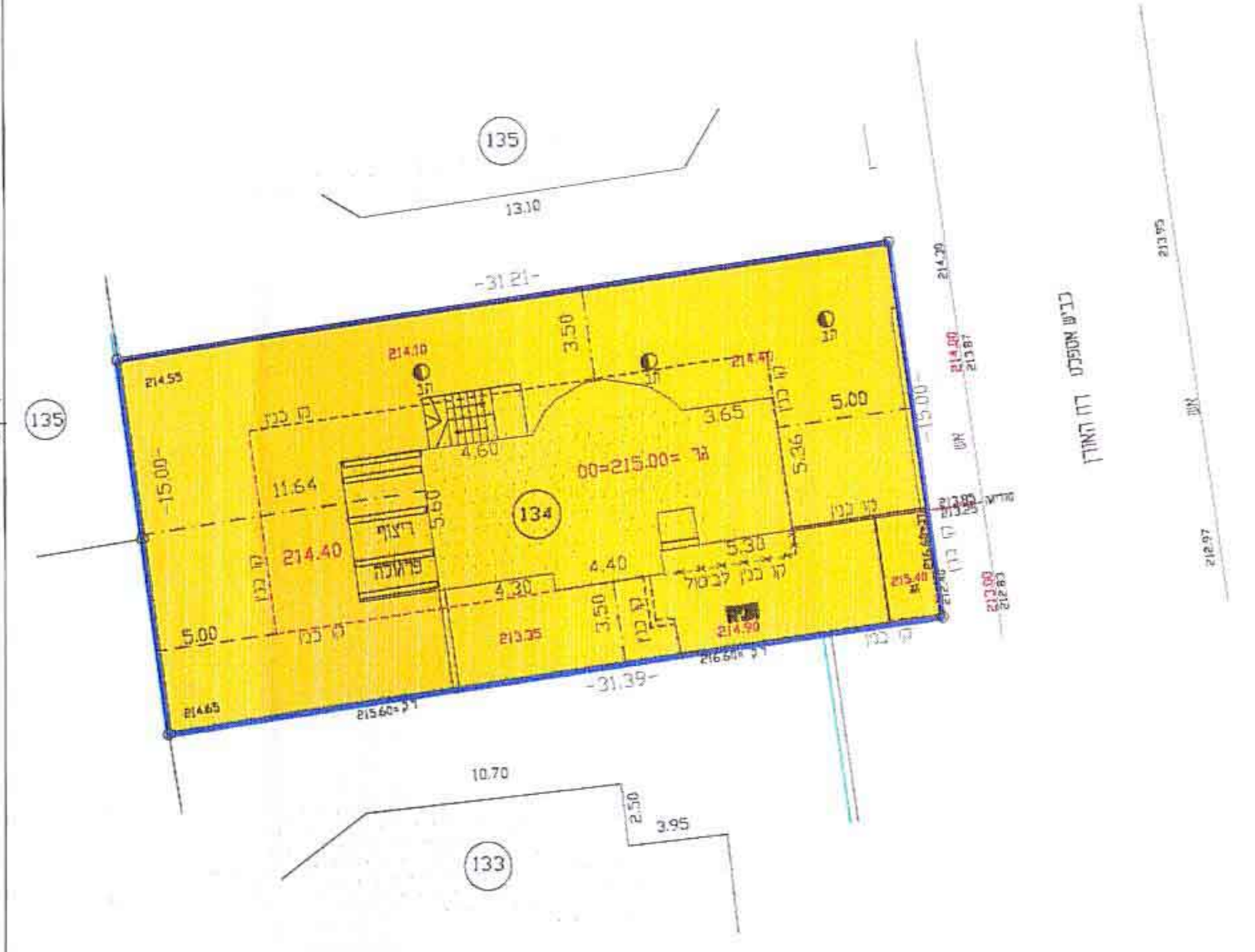
21.10.2003

טל 02 858538
 אברהם ארנסט
 מהנדס וטודד מוסטר
 מספר רישון 827



מחוז : ירושלים
 נפה : ירושלים
 מקום : בית שמש
 גוש : 5217
 חלקה : 134
 שטח : 0.469 ד'
 הוכן עבור : בעלים

מצב מוצע



לא לצרכי רישום

21.10.2003

טל 02 858538
 אברהם ארנסט
 מהנדס וטודד מוסטר
 מספר רישון 827



1900 סודרי 95/91

1900 סודרי 95/91