

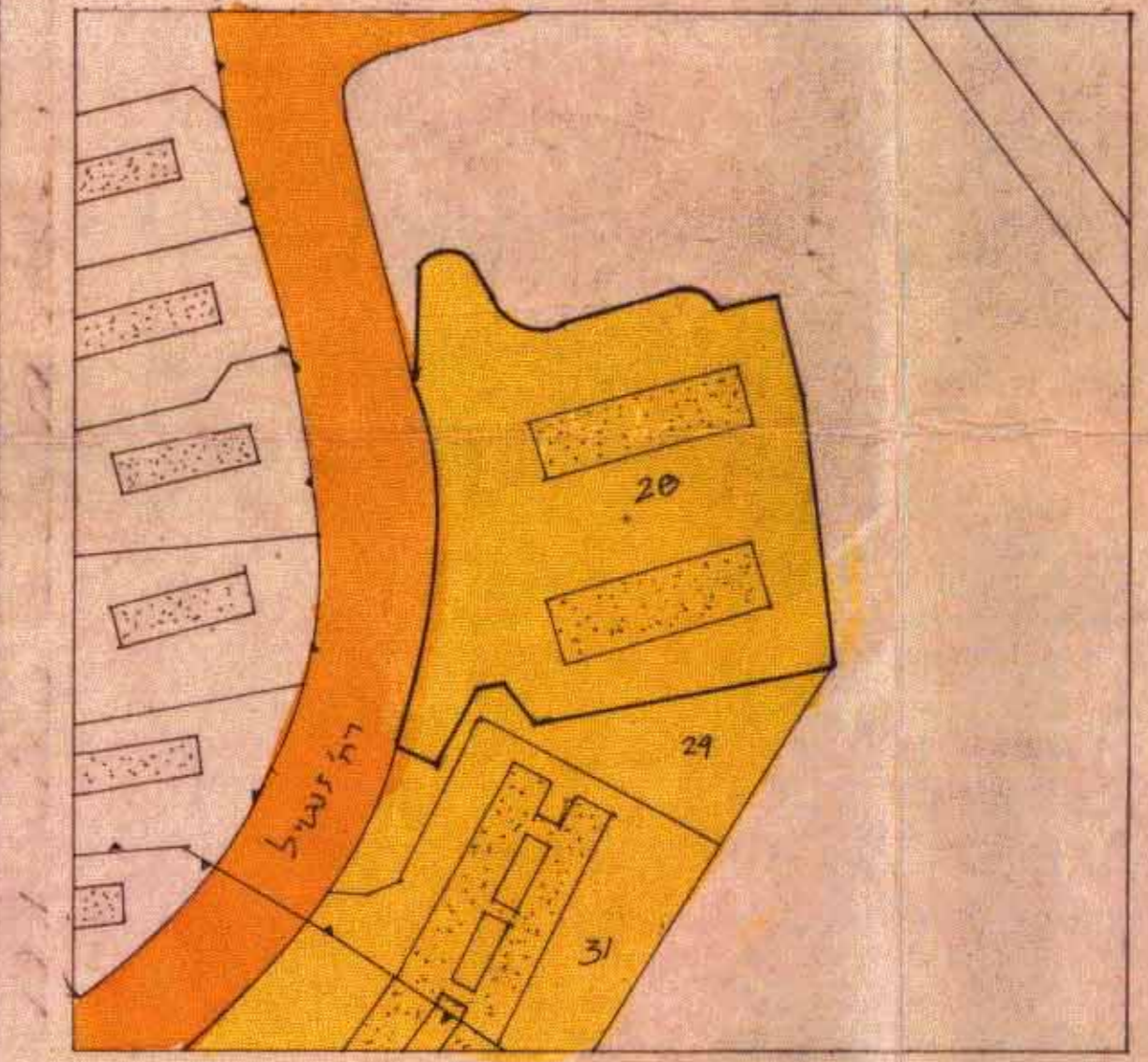
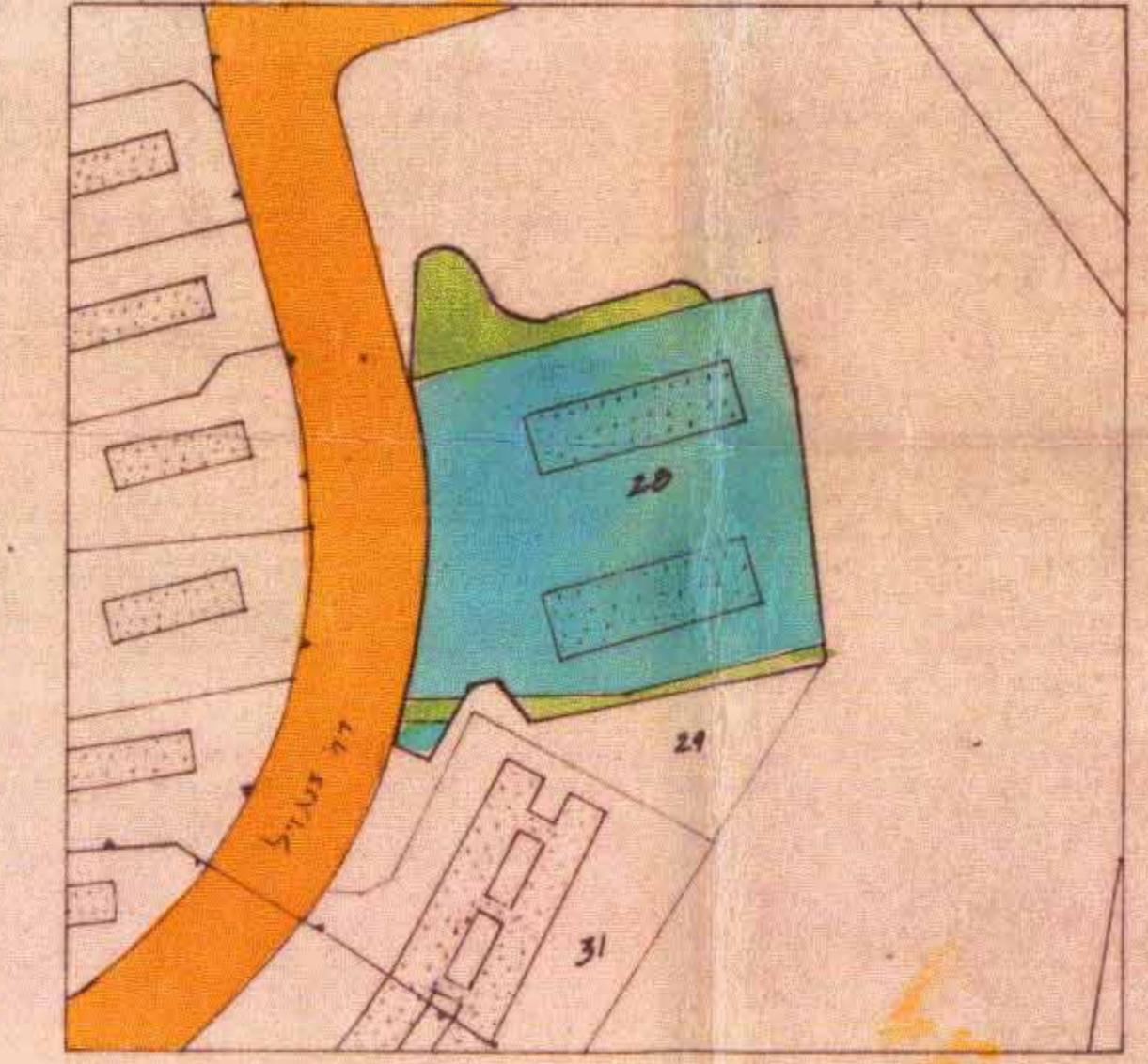
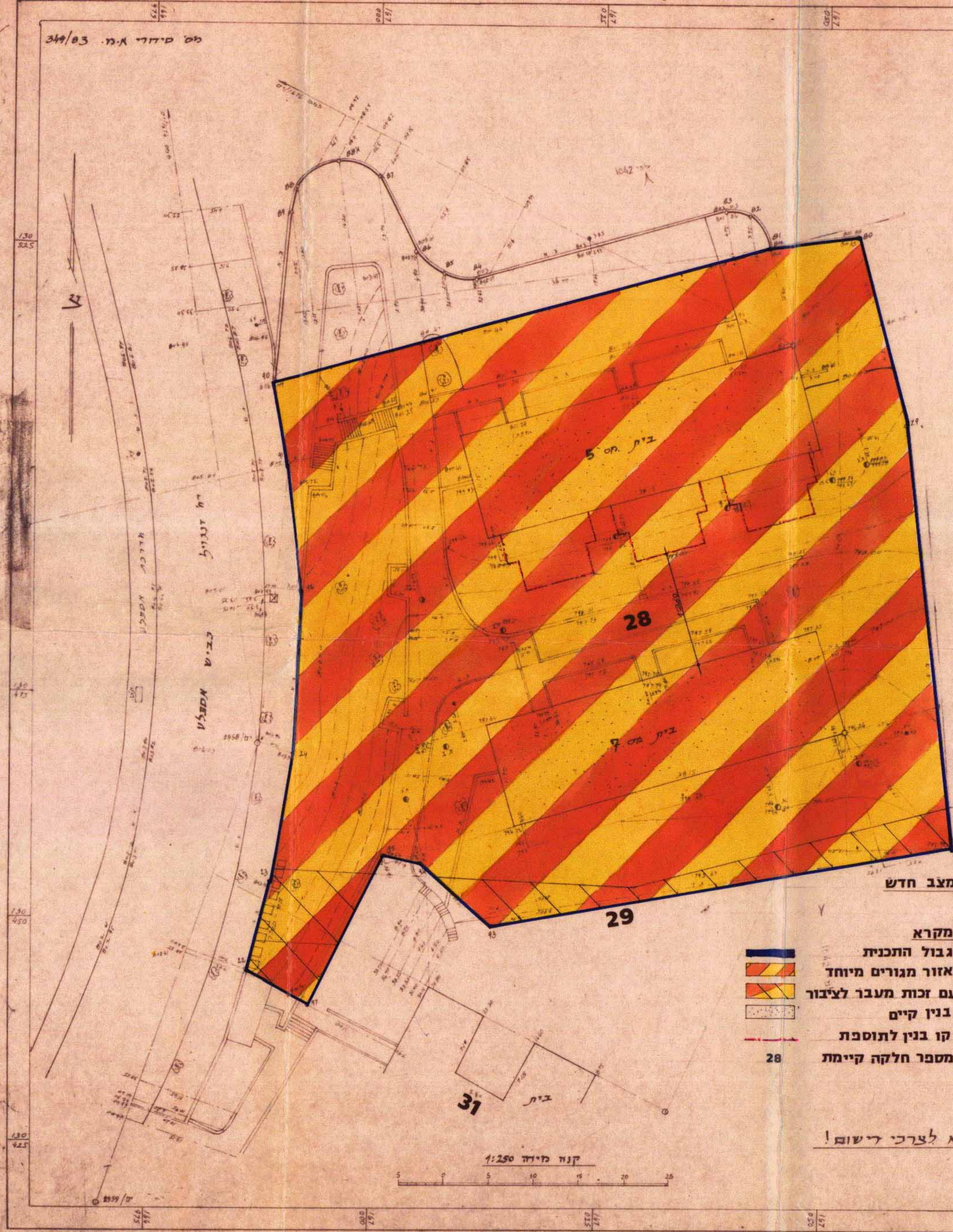
**מרחב תכנון מקומי ירושלים**  
**תכנית מס' 3497**  
**שנוי לתכנית המתאר המקומית לירושלים**  
**שנוי מס' 1/84 לתכנית מס' 1042**  
**ושנוי מס' 1/84 לתכנית שכון ציבורי מס' 5/08**

**תשריט**  
**ק.מ. 1:250**

אשרור תכנית  
 גורמת התחלת תכנון ולבנות  
 תולידה בשיעור מס' 3497  
 לשטר תכנית זו שנסמרה  
 יורד לשטר  
 מסמכיל תכנון

הוסיף המסמך לתכנון ירושלים  
 ירושלים  
 3497  
 יצאה מן הוועדה  
 10.12.85  
 יורד לשטר  
 מסמכיל תכנון

מחוז ירושלים  
 נפה ירושלים  
 עיר או כפר ירושלים  
 שכונה או מקום קריית יובל, דה' זנגויל  
 גוש מס' 3034  
 חוקן צבורי: עיריית ירושלים  
 השטח: 5150 מט'ר



**מקרא**  
 גבול התכנית  
 אזור מגורים מיוחד  
 אזור מגורים מיוחד עם זכות מעבר לציבור  
 בנין קיים  
 קו בנין לתוספת  
 מספר חלקה קיימת 28

**מקרא**  
 זרן קיימת  
 אזור מגורים 2  
 שטח ציבורי פתוח  
 בנין קיים  
 מספר חלקה קיימת 28

**מקרא**  
 דרך קיימת  
 אזור מגורים 3-4 קומות  
 בנין קיים  
 מספר חלקה קיימת 28

לא לצרכי רישום!

9.4.1984  
 מירבן ארית  
 מודד מסמך  
 מס' תכנית 407

30.5.83  
 ירושלים  
 א. מירבן, מודד מסמך  
 רשיון מס' 407  
 ירושלים, דה' הרב עזריאל 45  
 טל: 31448

היוזם: עיריית ירושלים

חתימת המתכנן:

מירבן פוליאקין, אדריכל  
 ת.ז. 4132885  
 רח הפלמח 66  
 טל. 669283

תאריך: 26-05-1986

