

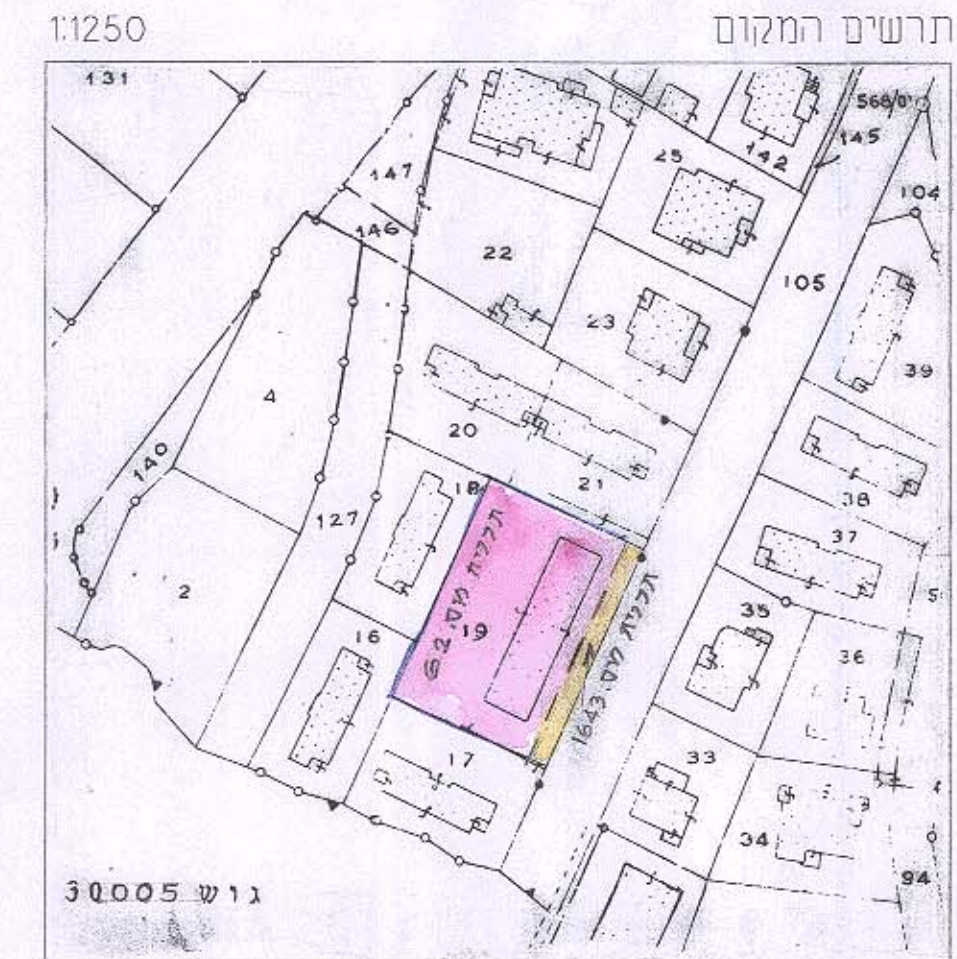
מס' סידורי מא. 97-146

מחוז ירושלים
שכונה: גונן
רחוב דוסתאי 16
גוש 30005
השטח 1164 מ"ר
חלקה 19

מחוז ירושלים
מרחב תכנון מקומי ירושלים
תכנית (מפורטת) מס' 6107
שני מס' 18/98 לתכנית המתאר המקומית לירושלים
(שינוי תכנית מתאר מקומית)

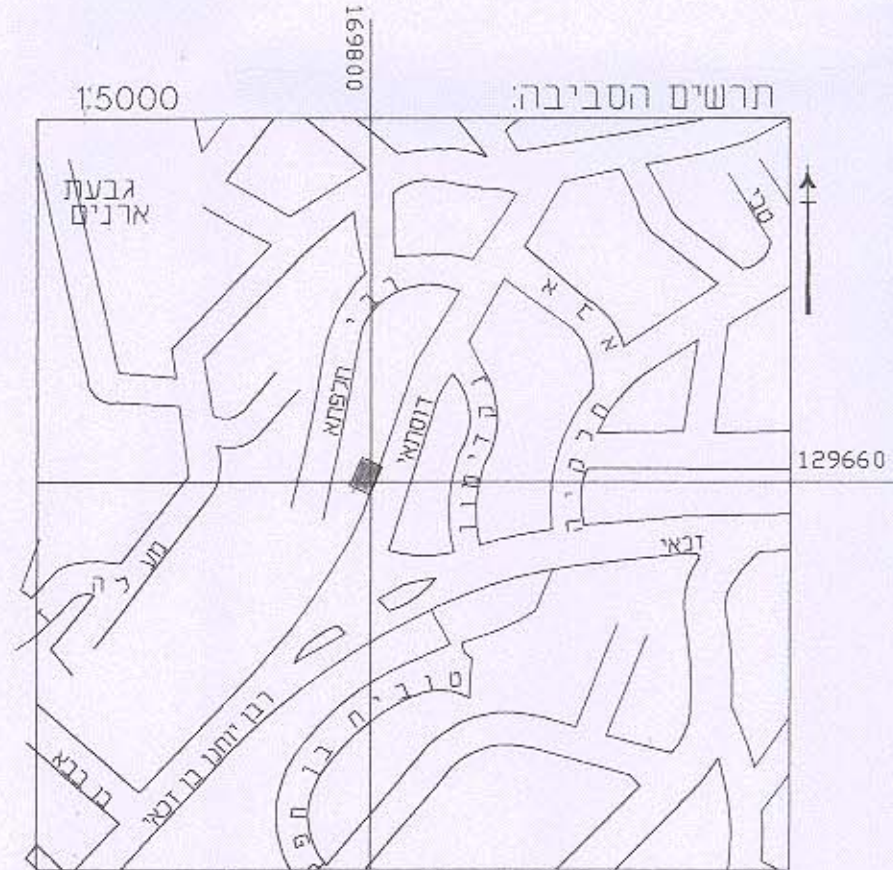
תשריט
ק.מ.: 1:250

מצב מאושר עפ"י תכנית המתאר המקומית מס' 62 לירושלים ותכנית מס' 1643

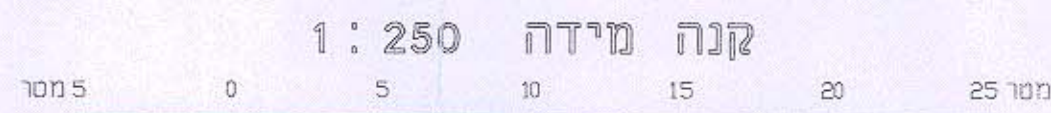


- מקרא
- מצב מאושר
 - גבול תכנית
 - אזור מגורים ומיזח
 - דרך קיימת ואו מאושרת
 - בנין קיים
 - גבול חלקה
 - מס' חלקה 19
 - קו בנין מירבי לתוספת

- מקרא
- מצב מאושר
 - גבול תכנית מאושרת ומספרה 1643
 - אזור מגורים 1
 - דרך קיימת ומאושרת
 - בנין קיים
 - גבול חלקה
 - מס' חלקה 19



06.09.98 ירושלים
מיכאל אלישיב רשיון מס' 196
מודד-מוסמך ושמאי מקרקעין
ירושלים הרכבים 9
טל: 6793012 פקס' 6797852



הערות:
1. התכנית משורה לרשת הוציח בנדורת G.P.S. 2338W ונקו 6778 י"מ.
2. רבזהים מבוססים על נדורת גובה 2338W שגובהה 743.64.

חתימת בעלי הקרקע: מינהל מקרקעי ישראל
טלפון:

משרד הפנים מחוז ירושלים
הפקדת תכנית מס' 6107
יועדר המחוזית החליטה להפקיד את התכנית
בישיבה מס' 1199 ביום 10.10.98

חתימת מגיש התכנית:

אבינועם שורק - רח' דוסתאי 16 - טלפון: 5663016
א.ה.מ. שורק ג.ג. 00071107/7

דוד צוקר - רח' דוסתאי 16 - טלפון: 5662844
887298-8 זצ

אהרו טימסטיט - רח' דוסתאי 16 - טלפון: 5664351
0.159327-4

חתימת המתכנן:

יצחק פייטליס - רח' דוסתאי 16 - טלפון: 5635184
תאריך: 28.2.99