

מחוז ירושלים
 מרחב תכנון מקומי ירושלים
 תכנית מס' 4973
 שינוי מס' 48/95 לתכנית המתאר המקומית ירושלים
 (שינוי תכנית מתאר מקומית)

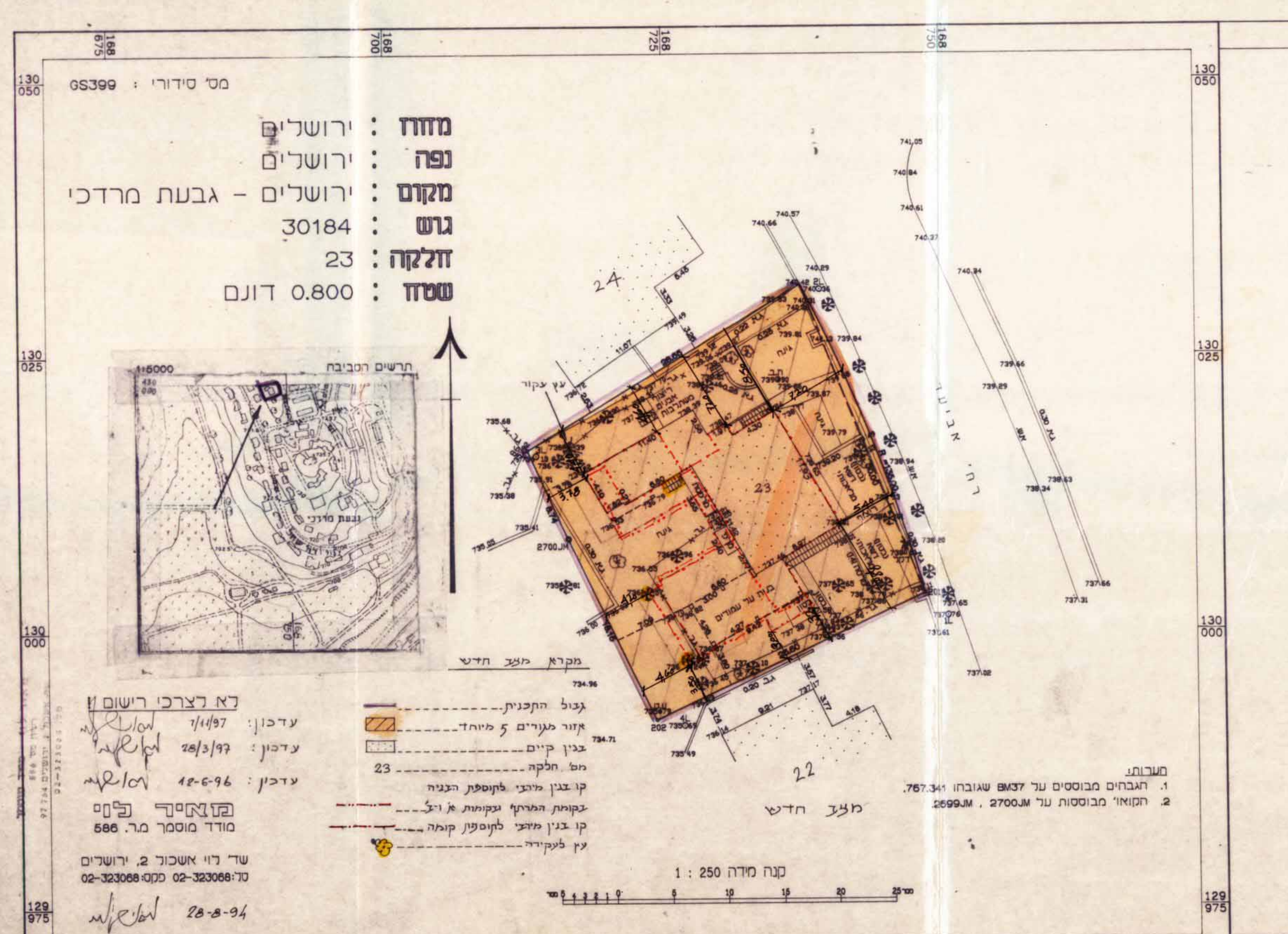
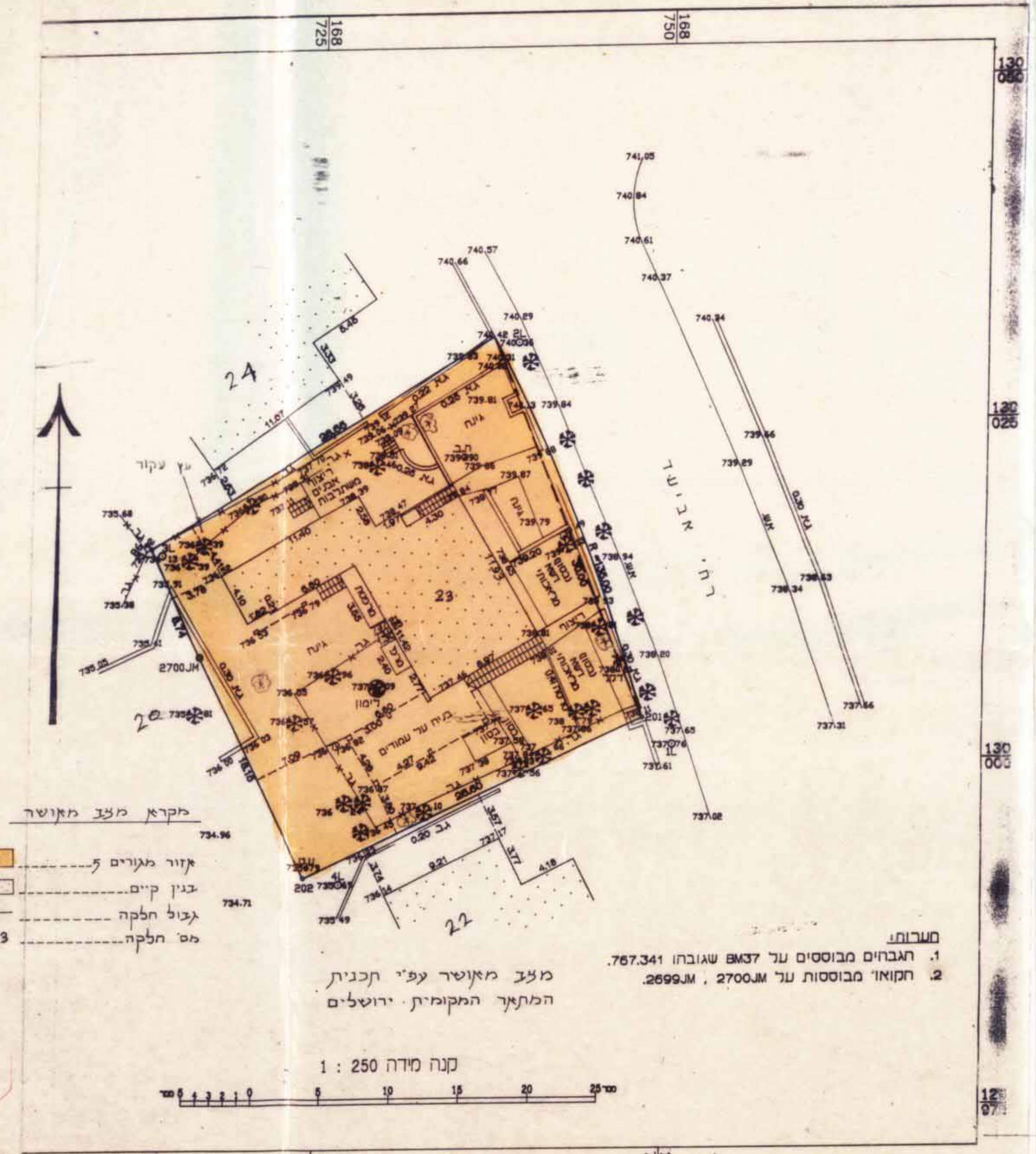
תשריט
 ק.מ. 1:250

משרד הפנים מחוז ירושלים
 המפקד תכנית מס'
 הועדה המחוזית לתכנון ולבנייה
 בישיבה מס' 159/97
 חתימת בעלי הקרקע:
 מינהל מקרקעי ישראל רח' בן יהודה 34

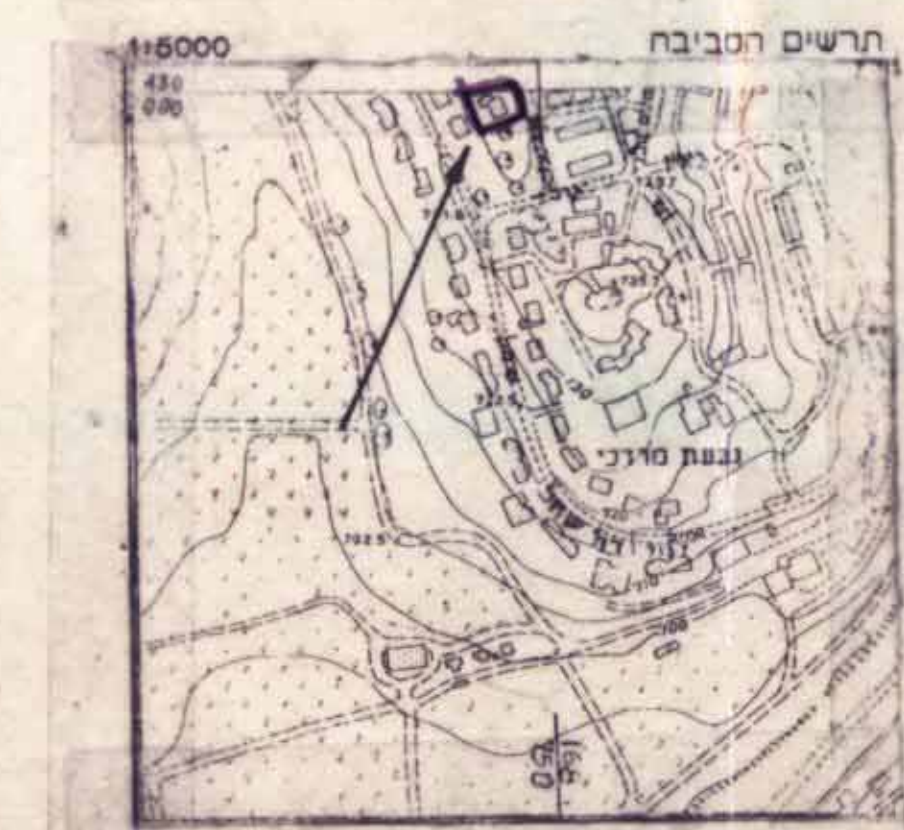
30-11-1997

חתימת מגישי התכנית:
 מאיר שלישי ת.ד. 56097957 דה אג'נד 5
 חתימת המתכננים:
 יוסף חדש ת.ד. 3804986 רח' אג'נד 17 ים טל: 820533
 ברילב דן ת.ד. 767105 סנהדריה המורחצת 140/4 ים טל: 5825840 מס רשון 10476

תאריך: 28.8.94
 דן ברילב-אדריכל
 סנהדריה המורחצת
 140/4 ים טל: 825840
 מס' רשון 10476



מס' סידורי : GS399
 מחוז : ירושלים
 נפה : ירושלים
 מקום : ירושלים - גבעת מרדכי
 גוש : 30184
 חלקה : 23
 שטח : 0.800 דונם



רא לצרכי רישום
 עדכון: 1/1/97
 עדכון: 28/3/97
 עדכון: 12-6-96
 תאריך פנים
 מודד מוסמך מר. 586

שד ר"ו אשכנז 2, ירושלים
 טל: 02-3230688
 28-8-94