

מרחב תכנון מקומי ירושלים.  
 תשריט מצורף לתכנית מס' 2457.  
 שנוי מס' 12/77 לתכנית המתאר המקומית לירושלים.  
 ק.מ. 1:250.

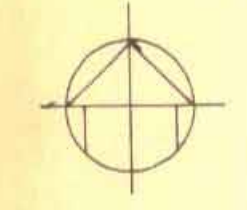
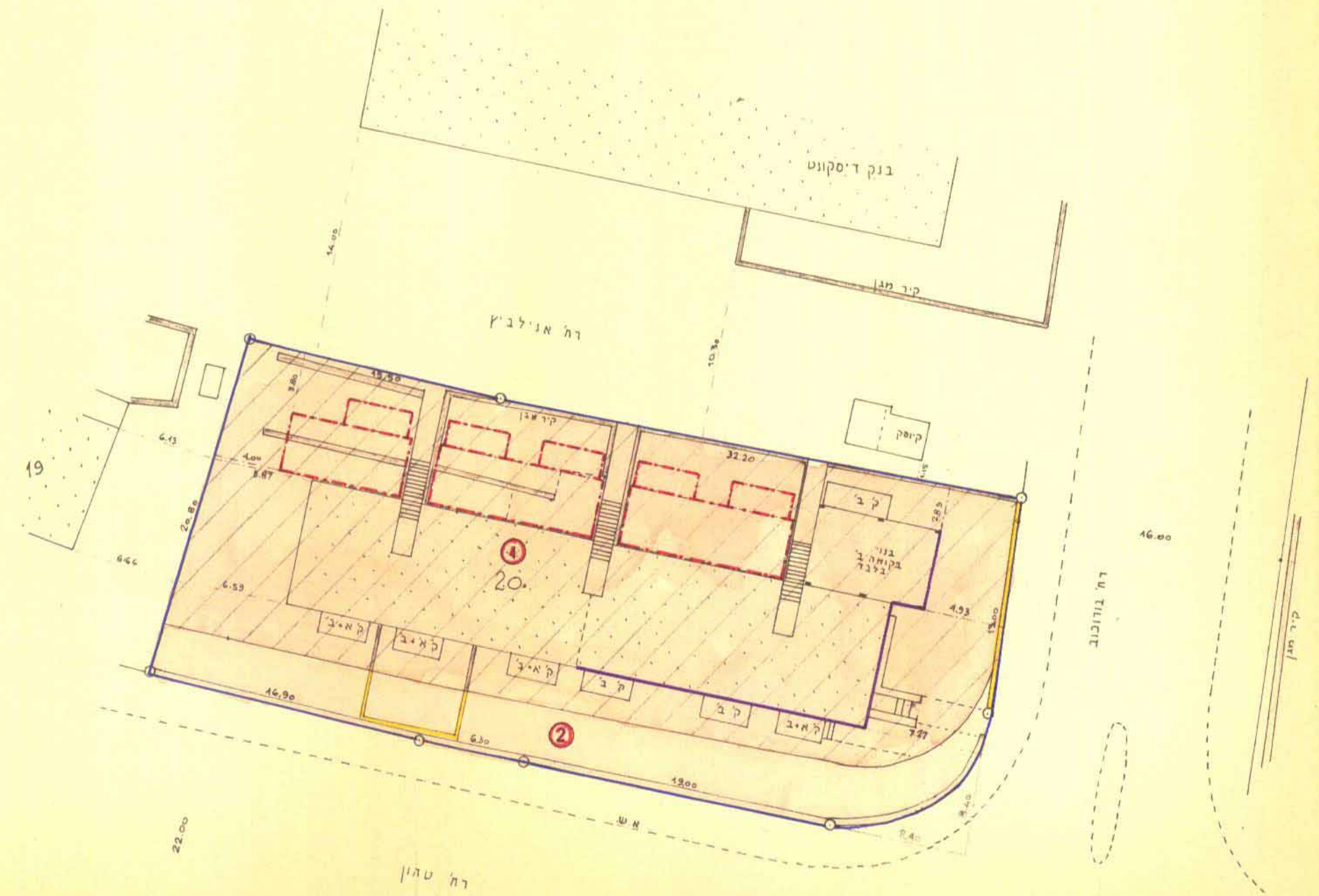
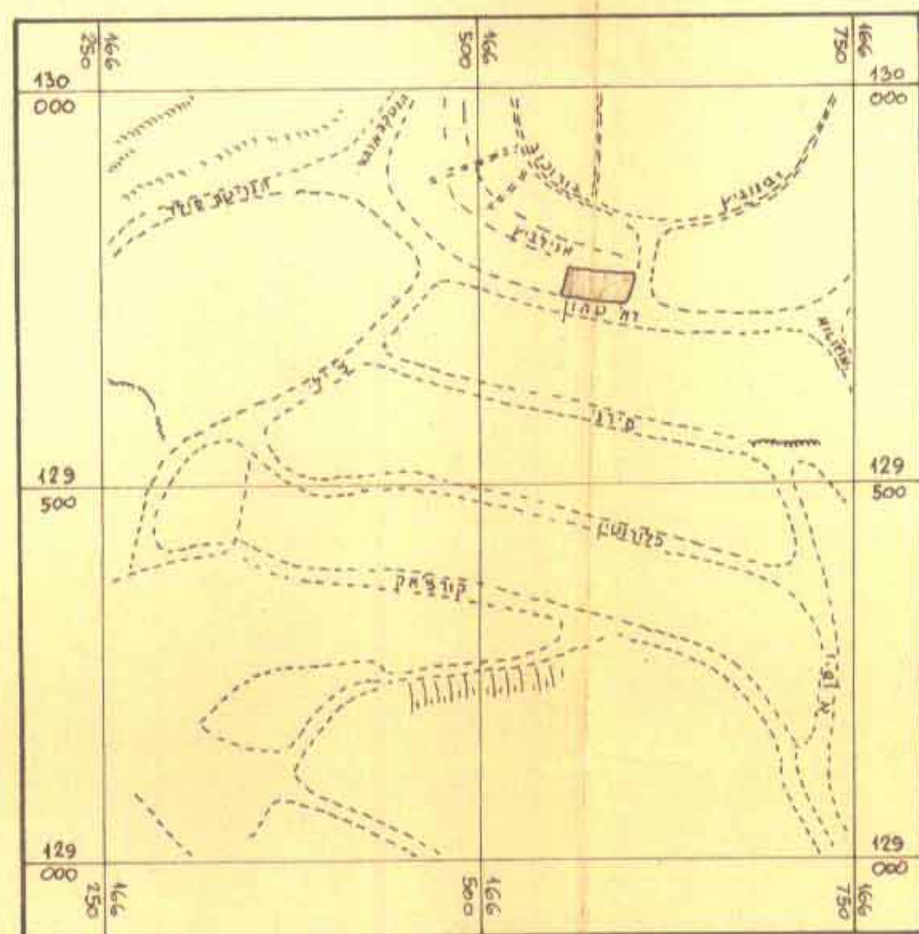
טבלת חלוקת השטח

מס' הגוש	מס' החלקה	שטח רשום על החלקה	מס' חגורים		מס' חגור חדש	המוטות לרוח צבירה		מס' בעלות בע"ד
			ב"ר	%		ב"ר	%	
30398	20	4030	857	83.2	①			מנהל מקרקעי ישראל
			173	16.8	②			עיריית ים

מ ק ר א

- גבול התכנית
- דרך קטת או מאשרג
- אזור חגורים 5 מיוחד
- חזית מסחרית
- גבול ק"ב
- קו בנין מוצע
- גדר להרסה
- מס' חלקה קומה
- מס' מגרש חדש

תרשים הסביבה 1:5000



משרד הפנים מחוז ירושלים  
 ת.ד. 196  
 א"י 9100  
 26.10.77  
 2457  
 סגן מנהל המבחן

משרד הפנים מחוז ירושלים  
 חוק התכנון והבניה השכיח-1965  
 הסקרת התכנית  
 הועדה המחוזית לתכנון ולבניה  
 החליטה בשיבתה מיום 19.9.77  
 לאשר תכנית זו שסמורה 2457  
 ייבטל הבחן  
 יו"ר הוועדה

הוועדה המקומית לתכנון ולבניה  
 ירושלים  
 תכנית תכנון עיר מס' 2457  
 החליטה בשיבתה מיום 17.9.77  
 להסכים על אשר התכנית תיגל להפקרה  
 לפי החוקים והכללים בדבר  
 סגן מנהל המבחן  
 יושב ראש

**הורעה**  
 אין להעביר את תוכנית זו לרשות אחרת.  
 תוקף התכנית יסתיים עם תשלום המס.  
 המס יישלם לרשות המקומית.  
 אין להעביר את תוכנית זו לרשות אחרת.  
 תוקף התכנית יסתיים עם תשלום המס.  
 המס יישלם לרשות המקומית.

19 מרס 1978  
 19 מרס 1978

המתכנן:  
 אברהם אלבאום  
 אדריכל ובונה ערים,  
 רח' נגבה 40 ת.א.  
 א.אלבאום

יוזמי התכנית:  
 בנק הפועלים בע"מ  
 שד' רוטשילד 50 ת.א.  
 מנהל מקרקעי ישראל  
 מנהל מקרקעי ישראל