

מס' 1865 והוא (3) - ס' 1865
 סוגר את תכנון מקומי ירושלים.
 תשריט מצורף לתכנון עיר מס' 1865...
 שינוי מס' 40 שנת 1972 לתכנית מתאר ירושלים מס' 62
 שינוי יעוד שטח בחלקה 42 בגוש 30050
 מאזור מגורים 2 לשטח להקמת בנין ציבורי
 (בית כנסת), הגדלת אזורי הגנה
 ושינוי קווי בנין ברחוב "עזרא ישראל".
 ק"מ 1:250

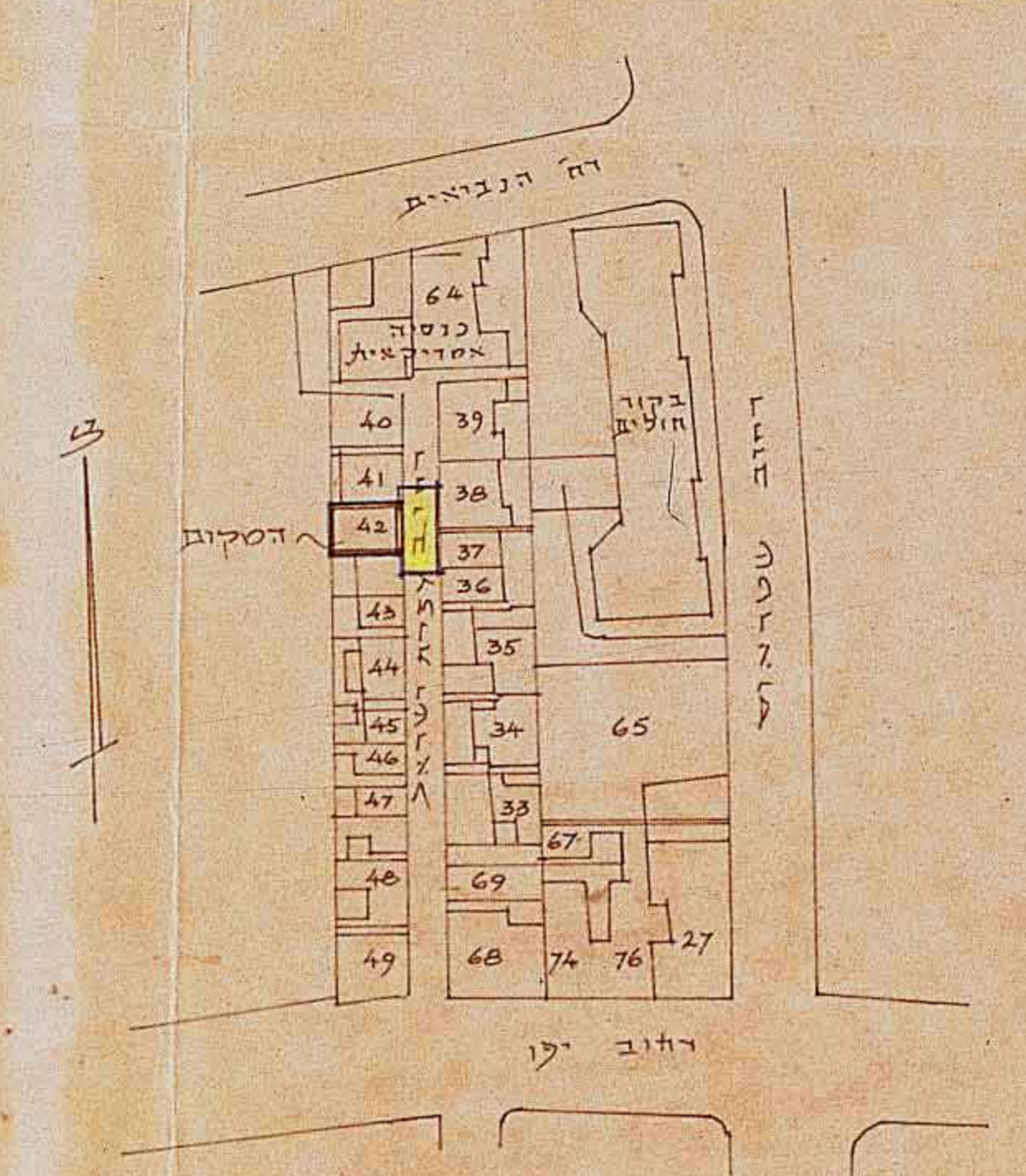
טבלה

מספר דגוש	מספר בבלקה	שטח הקרקע בטרם הוקמה הקנייה	שטח הקנייה	שטח הרצפה	שטח הרצפה	שטח הרצפה
מס' 1	מס' 2	מס' 3	מס' 4	מס' 5	מס' 6	מס' 7
30050	42	104.4	2	0275	01	14702
						144
						231
						225

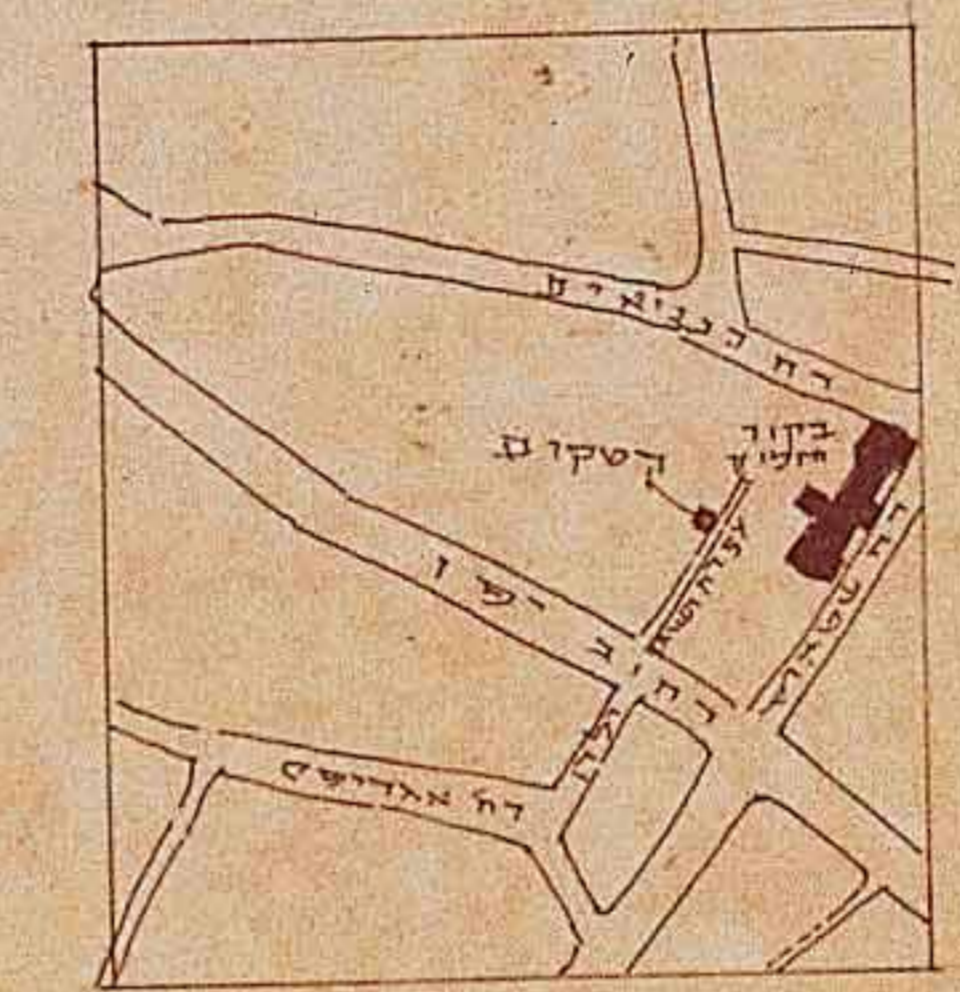
תכנון מקומי ירושלים

הכנית תכנון עיר מס' 1865...
 שנת 1972 לתכנית מתאר ירושלים מס' 62

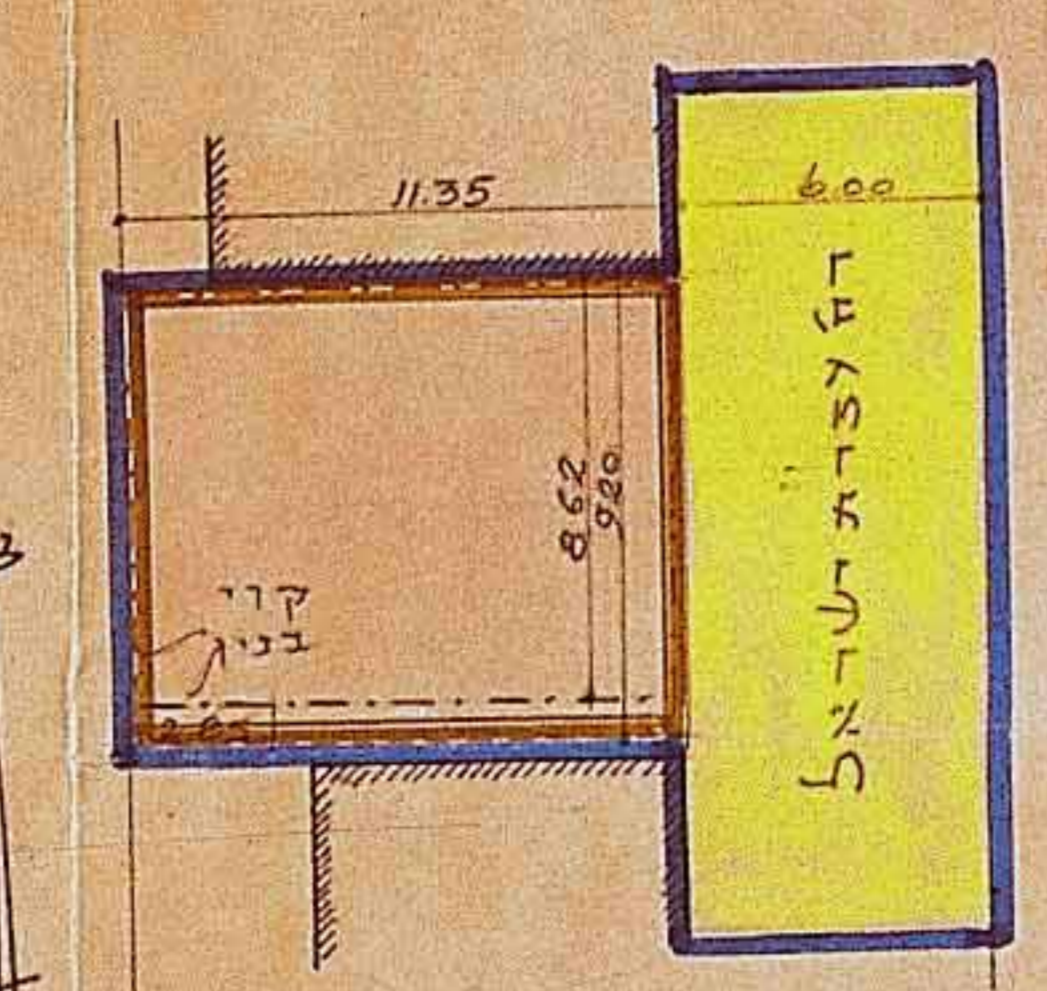
- שם התכנית: 1. הכנית זמא חקרא תכנית תכנון עיר מס' 1865 שנת 1972 לתכנית מתאר ירושלים מס' 62
- תאריך התכנית: 2. התאריך המוצהר לתכנית, להלן "התאריך" יהיה תאריך בלתי נפרד מהתאריך בכל העניינים הכלולים בתכנית התאריך.
- גבולות התכנית: 3. חקו החוקר בתאריך יהיה את גבולות התכנית.
- מקום התכנית: 4. ירושלים, רח' עזרא ישראל 13 גוש 30050 חלקה 42
- שטח התכנית: 5. 300 מ"ר
- מטרת התכנית: 6. א. שנוי יעוד השטח מאזור מגורים לשטח להקמת בנין ציבורי (בית כנסת) של הברזים התאריכים. ב. כניסת הכניס בהתאם לקרי בנין כפי שתפורטים בתאריך. ג. הגדלת אזורי הגנה ל - 200%
- כפיפות לתכנית: 7. על תכנית זו תחולנה הוראות של תכנית המתאר ירושלים מס' 62 לרבות חוקים בתכנית זו שאושרו מזמן לזמן וזאת בנוסף להוראות שתכנית תכנון עיר זו.
- שם להקמת בנין ציבורי: 8. השטח צבוע בתאריך בצבע חום ומוקף בקו חום כהה כהורה שטח להקמת בנין ציבורי ותחולנה על שטח זה הוראות של תכנית מתאר ירושלים מס' 62 לצביע שטחים להקמת בניני צבור, פרט לקווי בנין ומספר הקומות דאחרי הכנית שיפועו בהתאם למסוף 6 לעיל.
- דרכים: 9. חווי הדרכים ורוחבן והרחבתן יהיו כמצויין בתאריך.



תאריך הסביבה ק"מ 1:250



תאריך הסביבה ק"מ 1:5,000



תכנית המגרש ק"מ 1:250

מקדמה:
 גבול התכנית
 דרך קניית
 אוטו-מטור
 שטח להקמת
 בנין ציבורי
 קו בנין



חתימת
 בעל הקרקע
 חתימת
 הסוכן
 תאריך
 5.7.72
 מרחוב ירושלים

משרד הפנים
 חוק התכנון והבניה תשכ"ה-1965
 מרחב התכנון מקומי
 תאריך: 1865
 חלקה: 42
 גוש: 30050
 מועד: 180
 מועד: 1865
 חתימת: יושב ראש המועצה

תכנית מס' 1865
 מועד: 1865
 מועד: 1865
 חתימת: יושב ראש המועצה

משרד הפנים
 חוק התכנון והבניה תשכ"ה-1965
 מרחב התכנון מקומי
 תאריך: 1865
 חלקה: 42
 גוש: 30050
 מועד: 180
 מועד: 1865
 חתימת: יושב ראש המועצה

הועדה המקומית לתכנון ולבניה ירושלים
 תכנית תכנון עיר מס' 1865
 תאריך: 21.10.72
 חתימת: יושב ראש



הועדה המקומית לתכנון ולבניה ירושלים
 תכנית תכנון עיר מס' 1865
 תאריך: 21.10.72
 חתימת: יושב ראש

משרד הפנים
 חוק התכנון והבניה תשכ"ה-1965
 מרחב התכנון מקומי
 תאריך: 1865
 חלקה: 42
 גוש: 30050
 מועד: 180
 מועד: 1865
 חתימת: יושב ראש המועצה

משרד הפנים
 חוק התכנון והבניה תשכ"ה-1965
 מרחב התכנון מקומי
 תאריך: 1865
 חלקה: 42
 גוש: 30050
 מועד: 180
 מועד: 1865
 חתימת: יושב ראש המועצה

