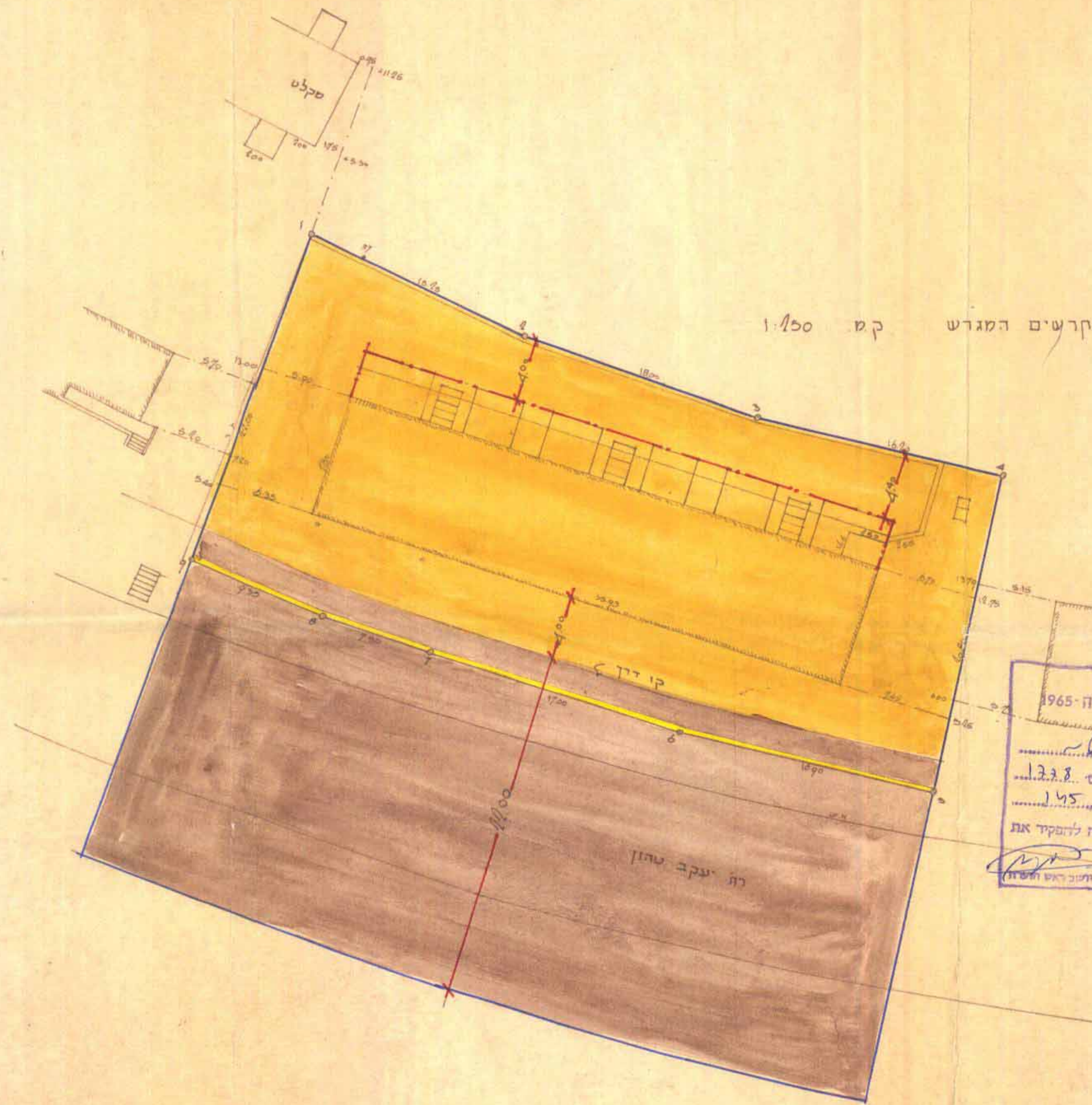
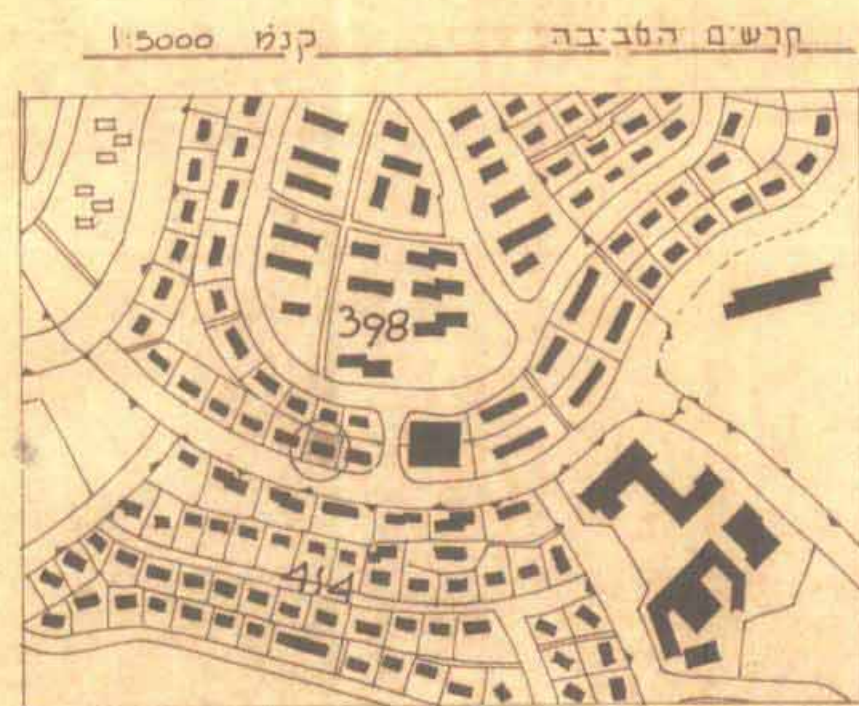
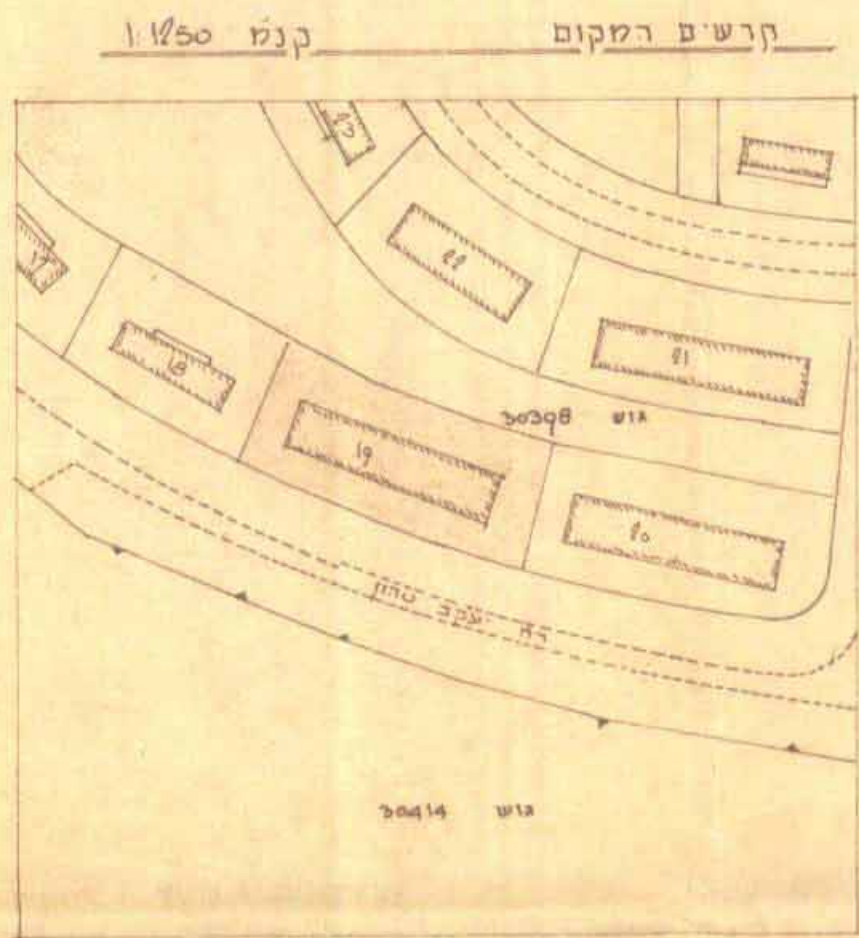


מרחב תכנון מקומי ירושלים

קשריט מצודף לתכנון תכנון עיר מס 1771  
 שינוי מס 44 שנת 1962 לתכנון מקאר ירושלים מס 62  
 הגדלת אחוזי הבניה בחלקה קא בגוש 30398  
 ברח טהון קריית יובל.

קמ 1:150



מסדר המנים  
 חוק התכנון והבניה השכי"ח-1965  
 מס' התכנון מקומי 1771  
 מס' השינוי 44  
 מס' המקאר 62  
 מס' הגוש 30398  
 מס' החלקה קא  
 מס' הבניה 161  
 מס' השינוי 1771  
 מס' המקאר 62  
 מס' הגוש 30398  
 מס' החלקה קא  
 מס' הבניה 161

הוועדה המקומית לתכנון ולבניה  
 ירושלים  
 חכמת תכנון עיר מס' 1771  
 החליטה בשיבתה סיום 17/2/62  
 להסמיך על אשר החכמת הויל להפקדה  
 לפי התנאים הכלולים בדרך  
 יושב ראש  
 מנהל עיר

28.9.1971  
 מינהל מקרקעי ישראל

תחילת  
 אחר ה...  
 28.9.1971

מקרא

- גבול הקבניק
- דרך קיטום או מאשרק
- אזור מגורים S
- בנין קיים
- קו בנין מוצע
- גדר להריסה

טבלת שטחי קרקע זבניה

מס' הגוש	מס' החלקה	שטח רשום של החלקה במטר	אחוזי בניה מוקרים	סהכ שטח בניה מוקר במטר	מס' הקוטר	שטח בניה קיים בקומה במטה	שטח בניה מוצע בקומה במטר	סהכ שטח בניה מוצע וקיים במטר	אחוזי בניה
30398	19	1036 מטר	50%	518 מטר	1	18025	95.155	750.81	72.47%
					2	18025	95.155	190.31	
					סהכ	36050			

אין לנו התנגדות עקרונית לתכנית כחנאי שיו  
 תחיה מתואמת עם רשות התכנון המוסמכת  
 החריטתה עליה איתן מקרה כל זכות לבצע התכנית  
 כל עוד לא הוגשה השטח וכל עוד לא נחתם  
 הסכם מתאים על ידי שני הצדדים  
 מינהל מקרקעי ישראל

28.9.1971

מסדר המנים  
 חוק התכנון והבניה השכי"ח-1965  
 מס' התכנון מקומי 1771  
 מס' השינוי 44  
 מס' המקאר 62  
 מס' הגוש 30398  
 מס' החלקה קא  
 מס' הבניה 161  
 מס' השינוי 1771  
 מס' המקאר 62  
 מס' הגוש 30398  
 מס' החלקה קא  
 מס' הבניה 161