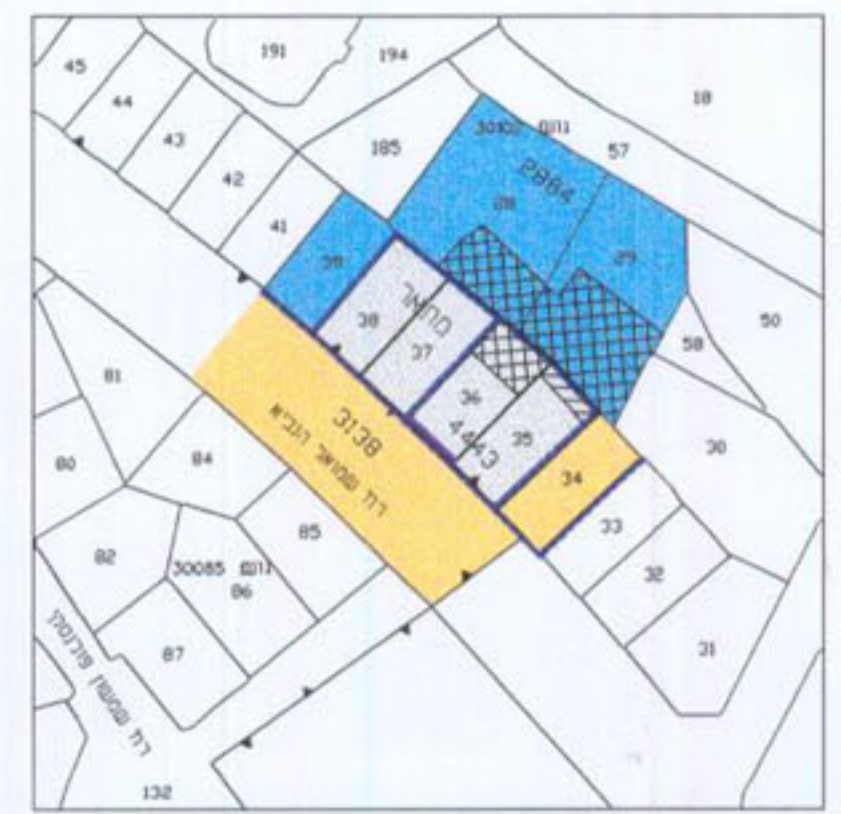


מחוז ירושלים
 מרחב תכנון מקומי ירושלים
 תכנית מס' 9077
 שינוי מס 03 / לחכנית מס 4443
 שינוי מס 03 / לחכנית המתאר המקומית לירושלים
 (שינוי תכנית מחאר מקומית)
 תשרים
 ק.מ. 1 : 250

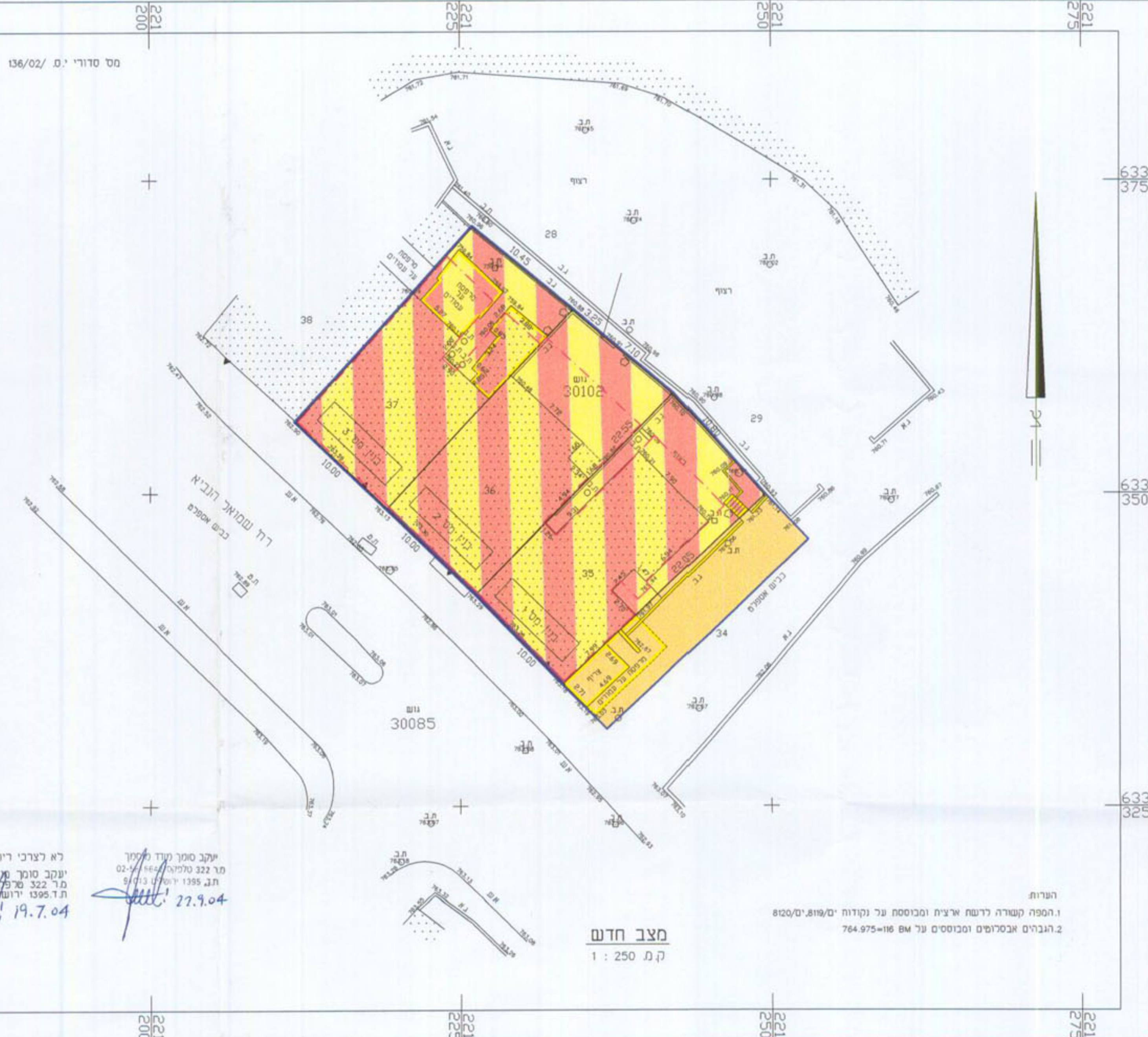
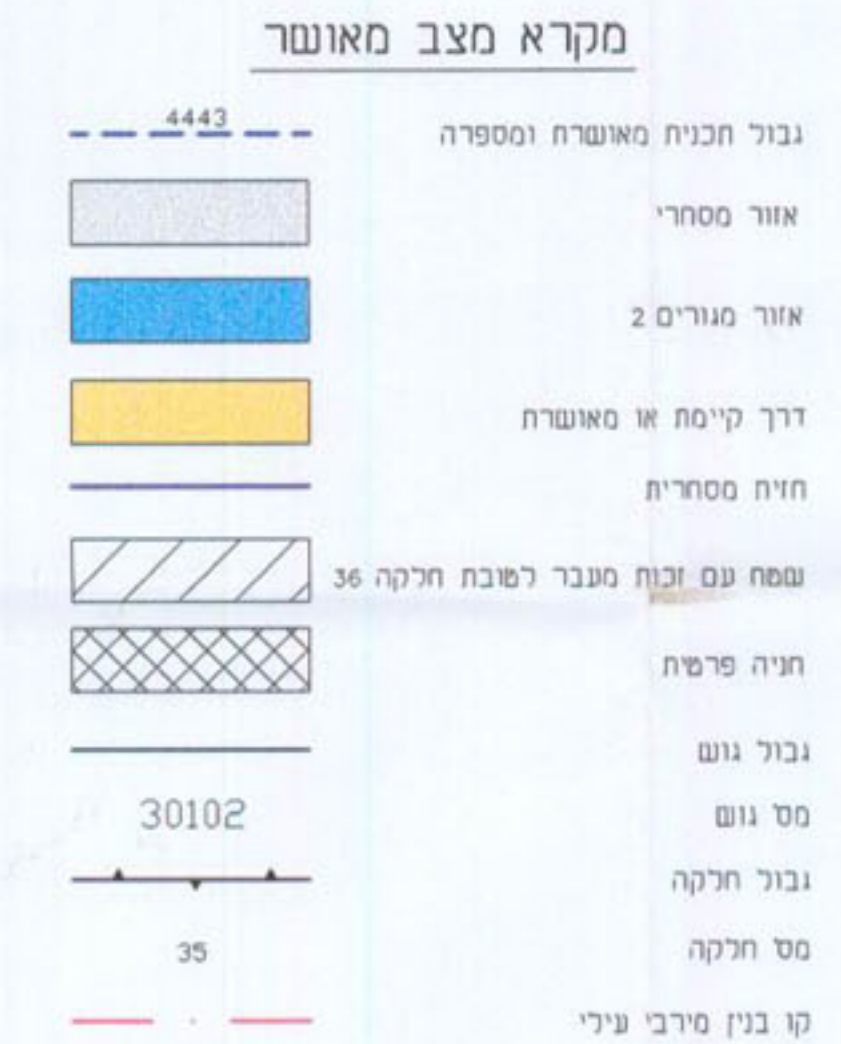
חתימת מגישי התכנית : *על*
 שרונים שישא רח' שמואל הנביא 68 י-ם סל. 5325958

בעלי הקרקע :
 חלקה 35 - דיוויד דוד ונקרין
 חלקה 36 - אוכוריה יעקב, אוכוריה רעיה סימן גבריאל
 שוורץ ישראל, ברדיאי יוסף
 חלקה 37 - מנוון אליקים, אבנון (מוניזון) קרית

חתימת המתכנן:
 יצחק רוזנבלום רח' הנג' 41 אפרת סל. 9953021 ת.ג. 1395787
 משרד הנג'ים מחוז ירושלים
 אישור תכנית מס' 9077
 רח' הנג' 41 אפרת
 רשיון מס' 23156
 יצחק רוזנבלום
 רח' הנג' 41 אפרת
 רשיון מס' 23156
 10.2



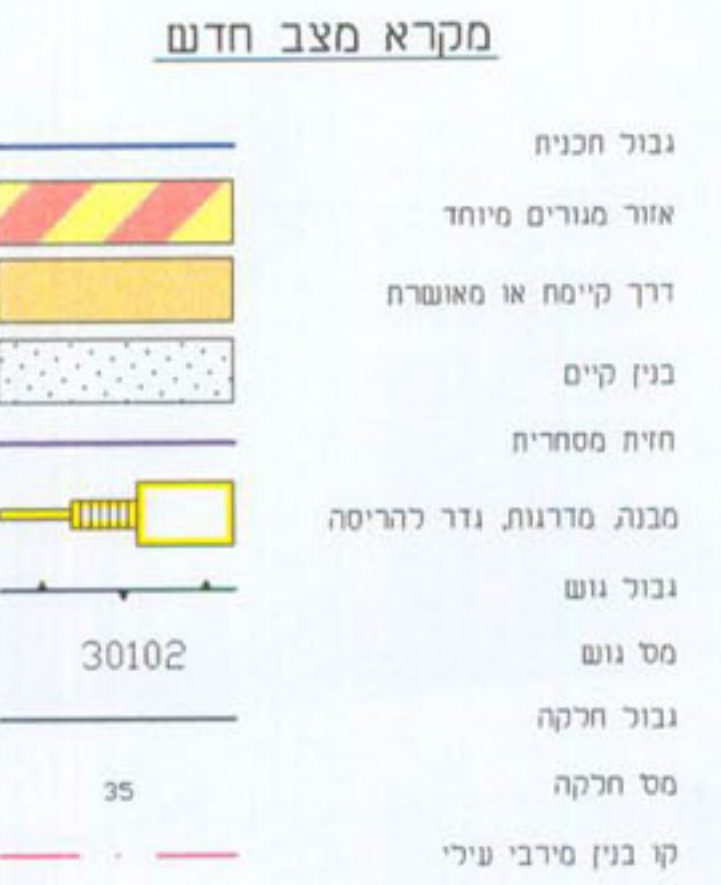
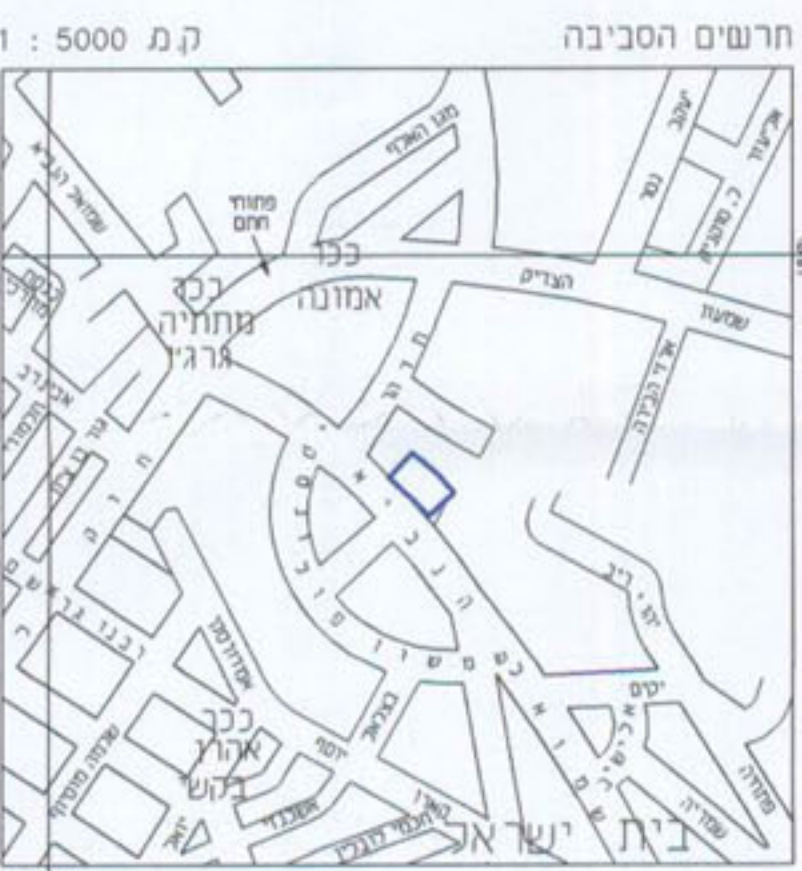
מצב מאושר
 ע"פ חכנית המתאר המקומית לירושלים
 וע"פ חכניות 4443, 3138, 2884
 ק.מ. 1 : 1250



טבלת שטחים

מס חלקה	שטח במ"ד
35	0.232
36	0.228
37	0.220
סך-כך	0.678

מחוז : ירושלים
 נפה : ירושלים
 עיר : ירושלים
 מקום: רח' שמואל הנביא 64,66,68
 גוש : 30102 חלקות 37, 36, 35



לא לצרכי רישום
 יעקב סוכר מרד ממכר
 ת.ד. 1395 ירושלים 9113
 ת.ד. 1395 ירושלים 9113
 19.7.04
 22.9.04

מספר קשורה לרש"ת ומכוססת על נקודות י"מ/י"ס 810/810
 2. הגבהים אבסולוטים ומכוססים על סמ 106-975-764

מצב חדש
 ק.מ. 1 : 250