

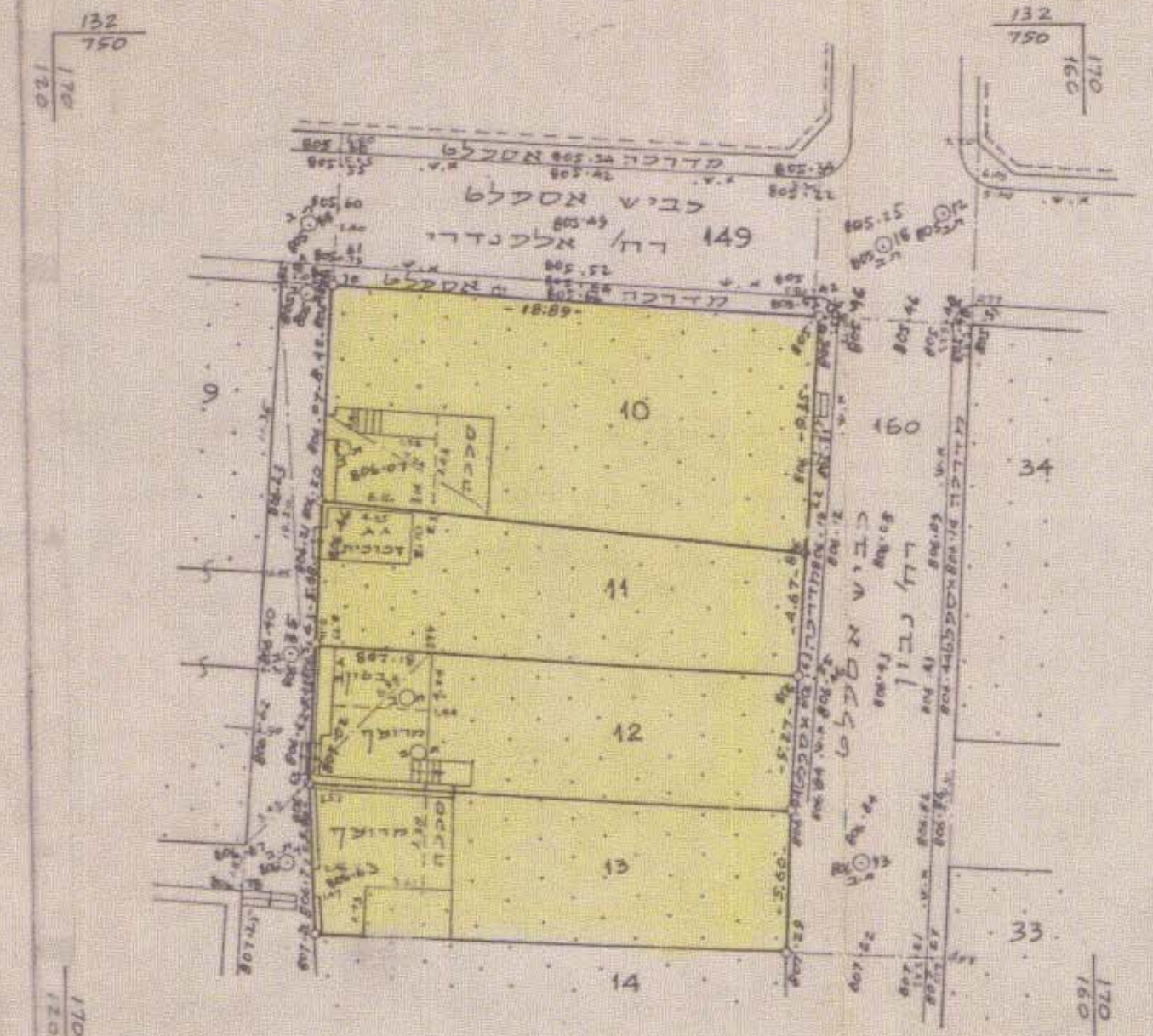
מחוז ירושלים
מרחב תכנון מקומי ירושלים

תכנית מס' 5335

שינוי מס' 30/96 לתכנית המתאר המקומית לירושלים
(שינוי תכנית מתאר מקומית)

תשריט

ק.מ. 1:250



- מקרא מצב מאושר
- אזור מגורים 3
 - בגין קיים
 - גבול חלקה
 - מס' חלקה

מצב מאושר
על תכנית המתאר המקומית
לירושלים
מנה מדת 1:250

משרד הפנים מחוז ירושלים
5335
אישור תכנית מס'
הועדה המחוזית החליטה לאשר את התכנית
בשינוי מס' 30/96
15/97
מסגרת התכנון

חתימת בעלי הקרקע ומגיש התכנית: יצחק רזובלוב
משה דרור דה נבון 23 יום טל 377416 ת.פ. 2445203-9
יצחק עטיה דה אמרי בצה 22 יום טל. 387420
ישיבת 'שערי ישועה' דה נבון 25 יום
עקב אנתו ומנה דה נבון 21 יום
סמוודנסקי, מן-יוחל סילבדסטין דה נבון 27 יום
יצחק רזובלוב אדריכל
ירושלים, רחוב אפרת
23156 מס' רישון מס'
יצחק רזובלוב דה הגפן 41 אפרת טל. 9933021 ת.פ. 4393784 רישון 23156

תאריך: 10.11.97

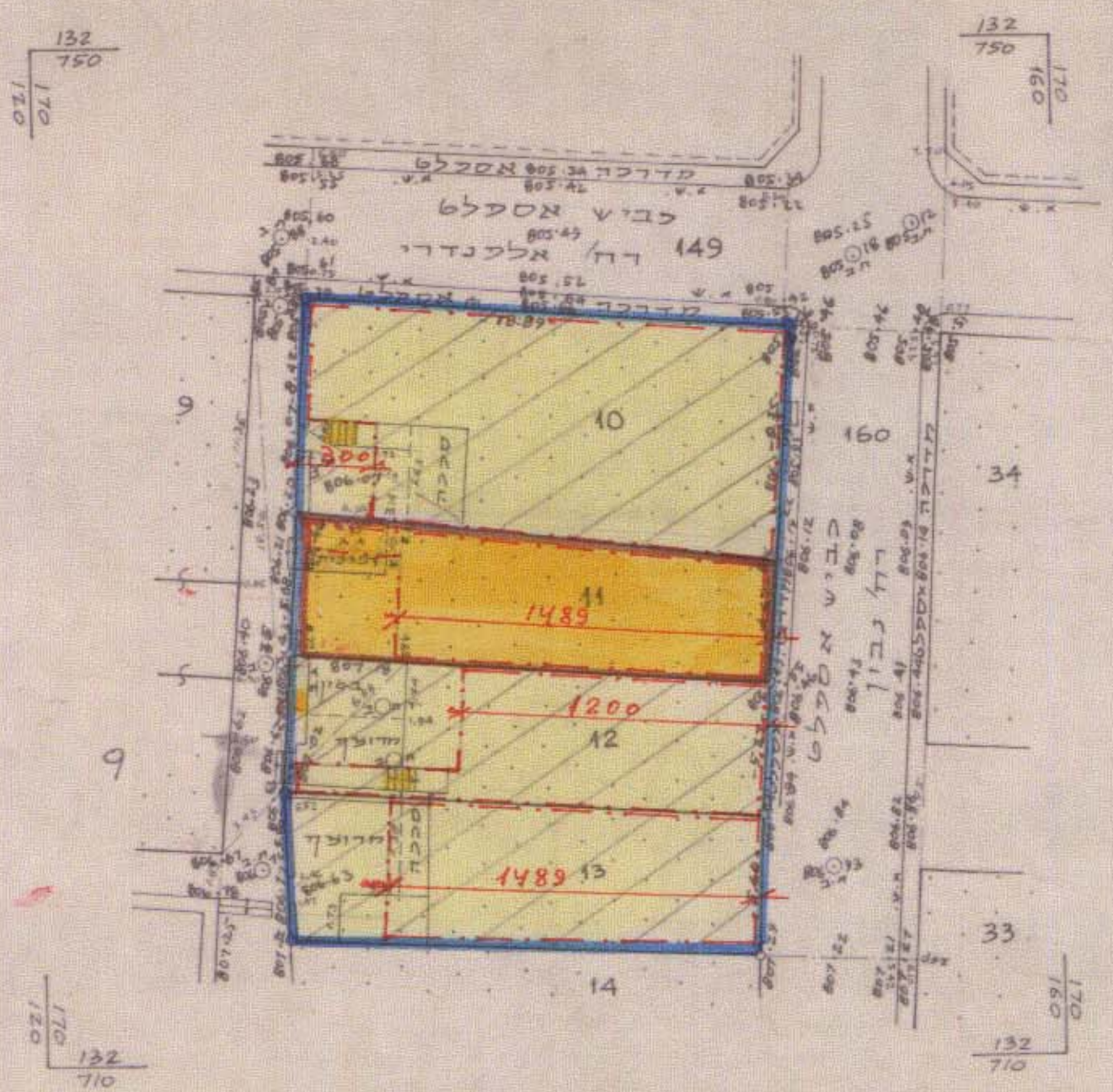
מס' תכנון 153/95

מחוז ירושלים
נ.פ.ה: ירושלים
נ.ר: ירושלים
מקום רח' נבון
גו.ש: 30072 חלקות: 10-13
טבלת שטחים

מס' חלקות	שטח בה"ד.
10	0.168
11	0.098
12	0.101
13	0.107
סה"כ	0.474

- מקרא מצב חדש
- גבול התכנית
 - אזור מגורים 3 מיוחד
 - שטח למוסד
 - בגין קיים
 - מבנה, גדר ומדרגות להדיסה
 - מס' חלקה

קו בגין מירבי חדש לתוספת הבניה

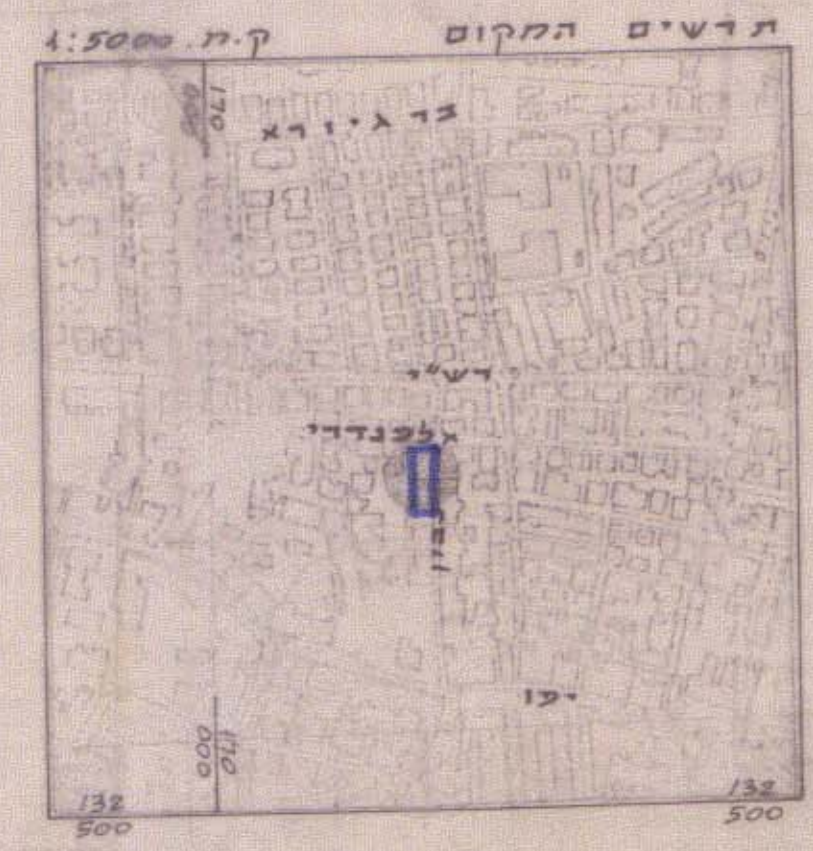


מצב חדש
מנה מדת 1:250

יעקב סומך מודד מוסמך
מס' 1510042
ת.פ. 1993 ירושלים
15.5.97

- הערות
- המדידה מבוססת על נקודות ממשלתיות 441/מ-1 ו-442/מ.
 - הגובה מבוסס על נקודה עירונית מס' 23 בגובה 75.51.

יעקב סומך מודד מוסמך
מס' 1510042
ת.פ. 1993 ירושלים
11.6.96



לא לצרכי יישום
יעקב סומך מודד מוסמך, מס' רישון 322
ד. משה ישראל, מס' ירושלים, טל. 86662-02
11.9.95