

ירושלים

גוש: 30009

חלקה: 53

הוכן עבור מר אולמרט

השטח: 0.862 דונם

מחוז ירושלים

מרחב תכנון מקומי ירושלים

תכנית מס' 7092

שינוי מס' 1/99 לתכנית מס' 2878
(שינוי תכנית מתאר מקומית)

תשריט

ק"מ: 1:250

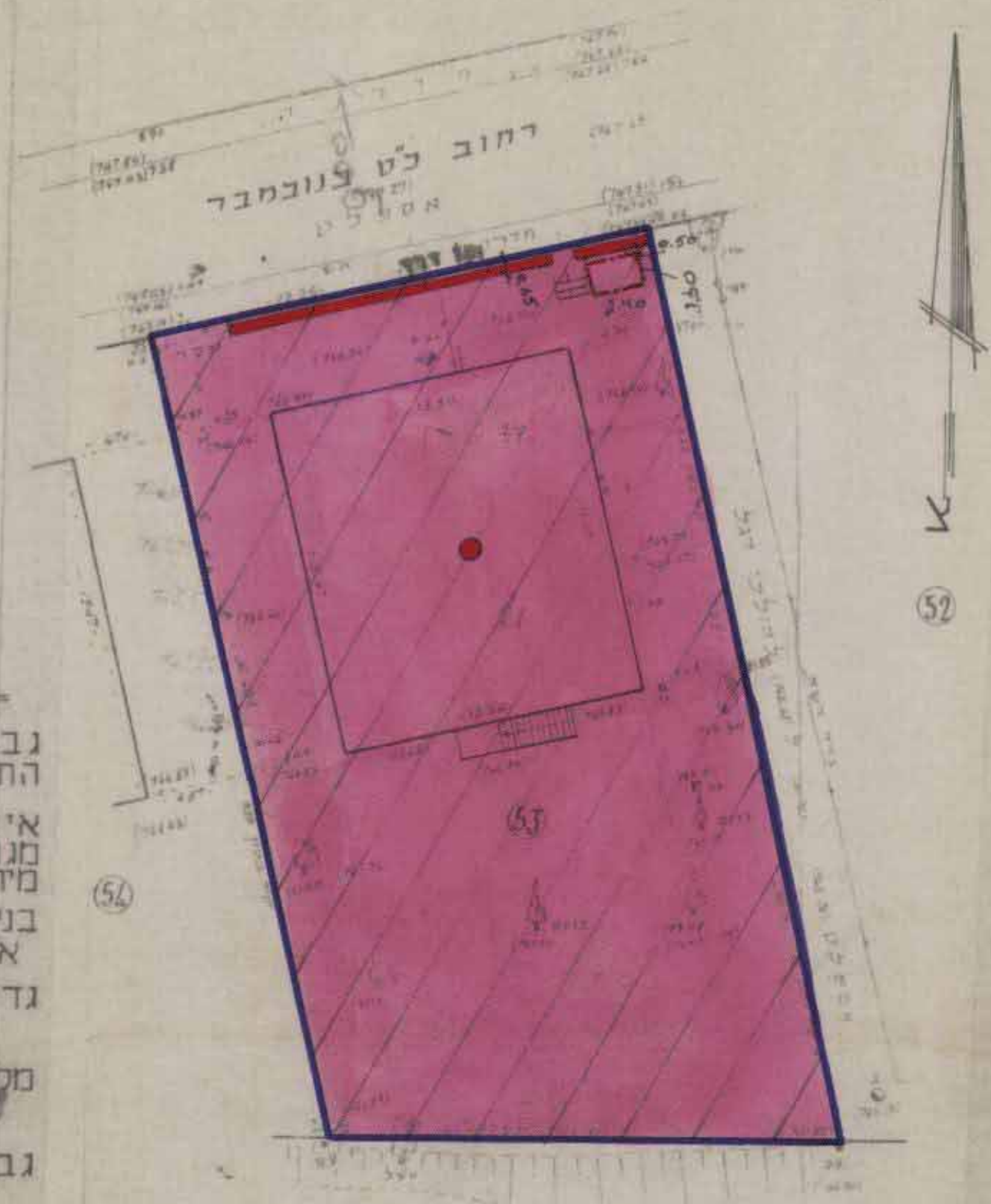
משרד הפנים מחוז ירושלים
 אישור תכנית מס' 7092
 הועדה המחוזית החליטה לאשר את תכנית
 בישיבה מס' 4100 ביום 06.06.99
 סמנכ"ל תכנון

משרד הפנים מחוז ירושלים
 הפקדת תכנית מס' 7092
 הועדה המחוזית החליטה להפקיד את התכנית
 בישיבה מס' 19149 ביום 06.08.99
 אלוף העדה

היוזם: עיריית ירושלים
המחלקה לתכנון

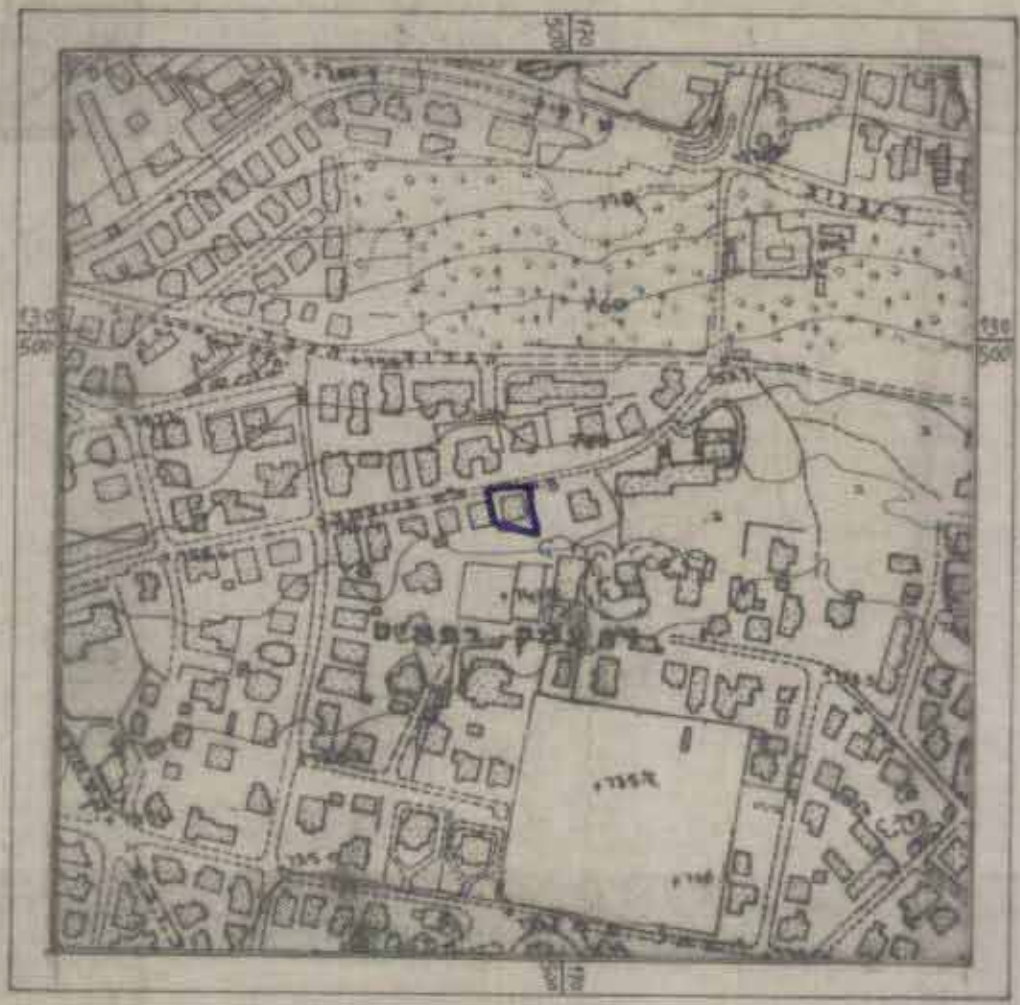
תאריך: אוגוסט 1999

מפה טופוגרפית
1:250

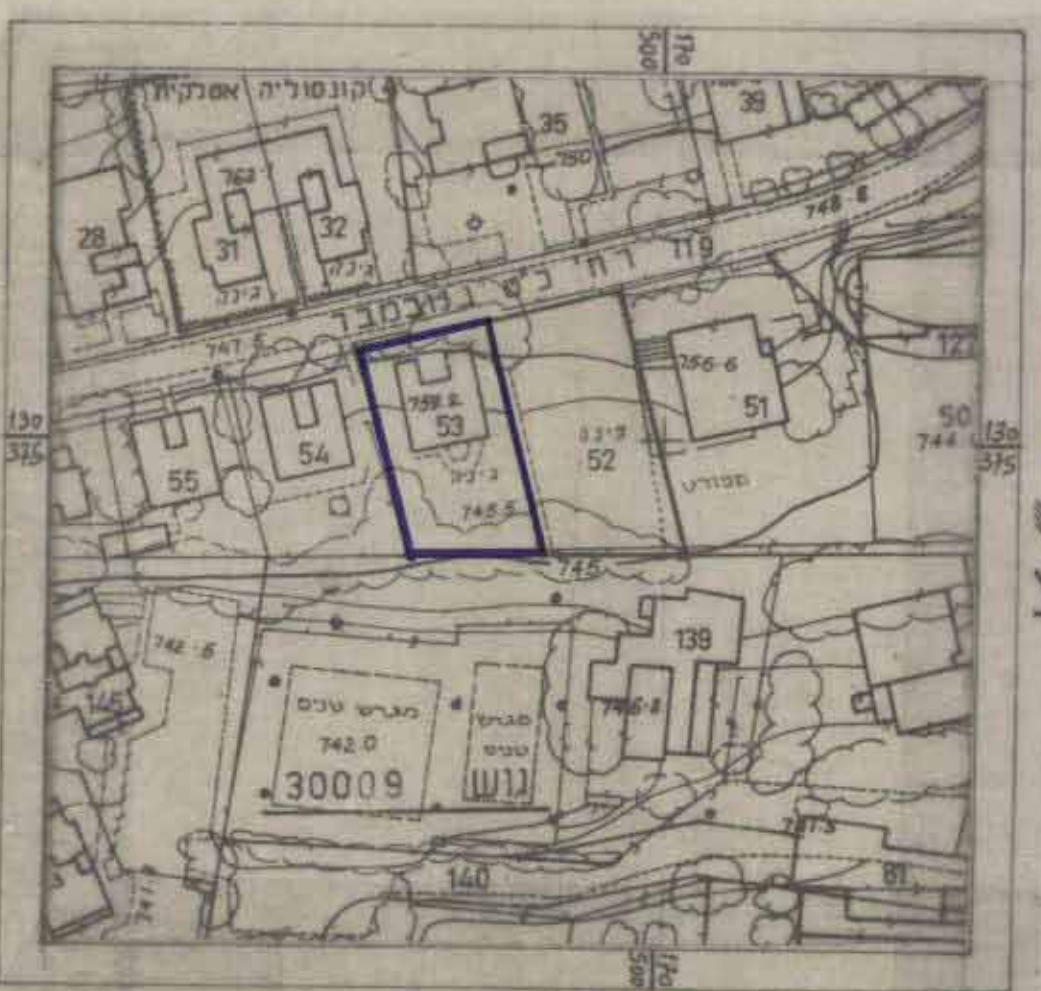


מקרא

- גבול התכנית
- איזור מגורים 1 מיזחד
- בנין קיים אופיני
- גדר לשימור
- מס' חלקה 53 קיימת
- גבול חלקה קיימת
- קו בנין מירבי לתוספת ביתן שומר



תרשים - הסביבה 1:5000



תרשים-המקום ק"מ: 1:1250

פערות:
 גומטפדים בטוריים הם גבהים
 2 הגבהים קשורים לניק. מס' 55
 של עיריית-ירושלים וגובהה +738.70