
















מרחב תכנון מקומי ירושלים
תכנית מס. 1540 ב'

שינוי מס. 41/80 לתכנית המתאר המקומית ירושלים
שינוי מס. 1/80 לתכנית חפורטת מס. 1540
ק"מ 1:250
תשריט

מקרא

-  גבול התכנית
-  דרך חדשה או הרחבת הדרך
-  דרך קיימת או מאושרת
-  דרך לבטול
-  אזור מגורים 1
-  חניה פרטית
-  בנין קיים
-  בנין מוצע
-  קו בנין חדש
-  גבול גוש ומספרו
-  גבול חלקה קיימת ומספרה
-  גבול חלקה לבטול
-  גבול חלקה מוצעת ומספרה
-  שביל להולכי רגל (ראה סעיף 12 בהוראות התכנית)
-  תאריך

חתימות חותמות

חתימת בעל הפרט

חתימת היזם והמאיט

חתימת שרד התכנית

משרד הבינוי והשיכון
מחוז ירושלים
9-02-1982

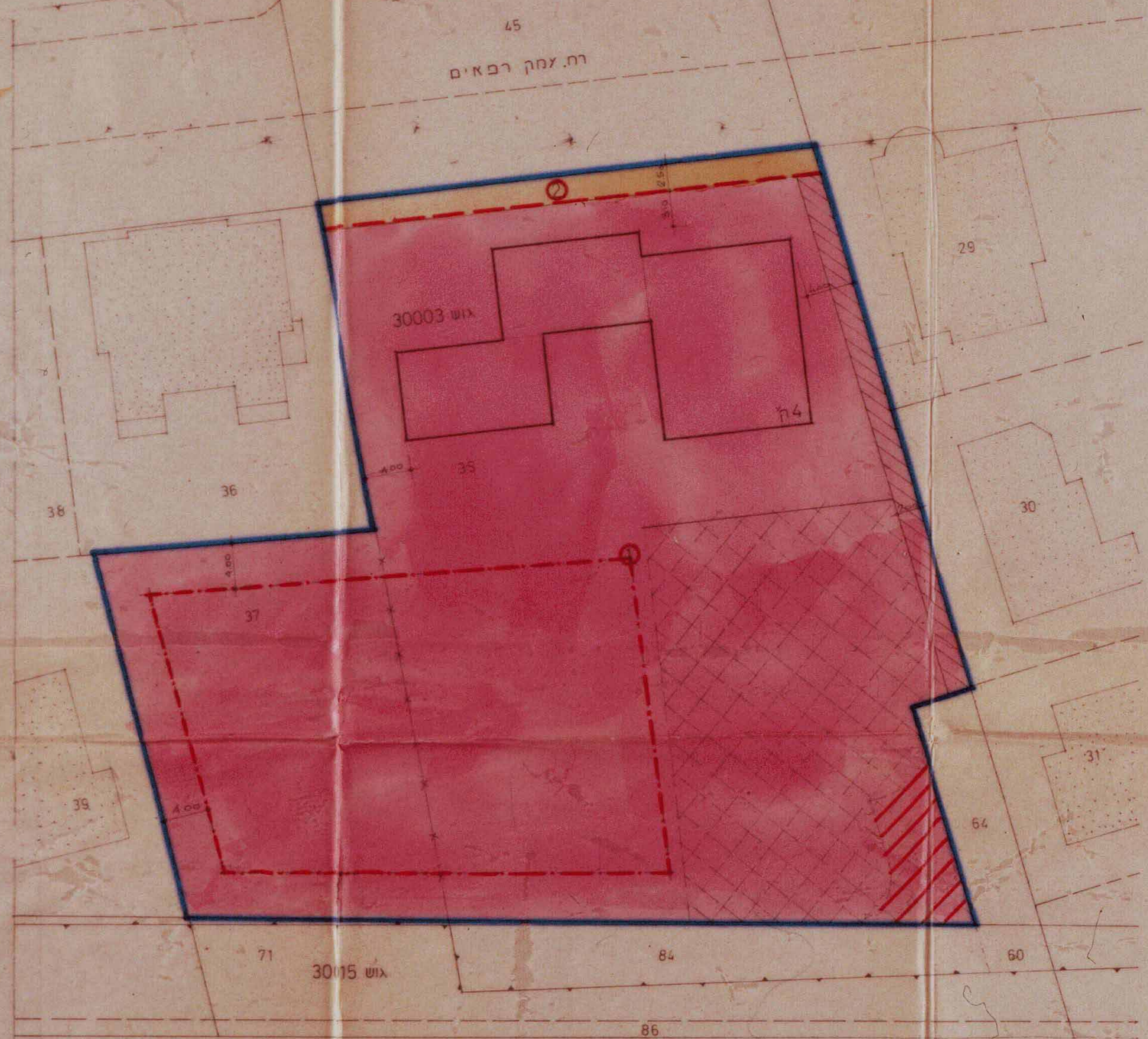
משרד המסכמים לתכנון ולבניה ירושלים

מס' ת. 1540
20-9-81

משרד הבינוי והשיכון
מחוז ירושלים
9-02-1982



גוש 30008



מצב חדש ק.מ. 1:250

לפי אחוז תחלפת

העירייה	שטח חדש ע"י תחלפת	שטח קיים	שטח חלקה	שטח חלקה
% <td>שטח מוגן <td>שטח חלקה <td>שטח חלקה <td>שטח חלקה </td></td></td></td>	שטח מוגן <td>שטח חלקה <td>שטח חלקה <td>שטח חלקה </td></td></td>	שטח חלקה <td>שטח חלקה <td>שטח חלקה </td></td>	שטח חלקה <td>שטח חלקה </td>	שטח חלקה
96.5	3889	3149	35	35
3.5	135	825	37	37
100.0	3024	3974	סה'	סה'

לפי שטחים לבנות

שטח שרש	שטח המגויש	אחוזי כונית	שטח לבנין	שטח לבנין
1	3889	84%	3225	42

