

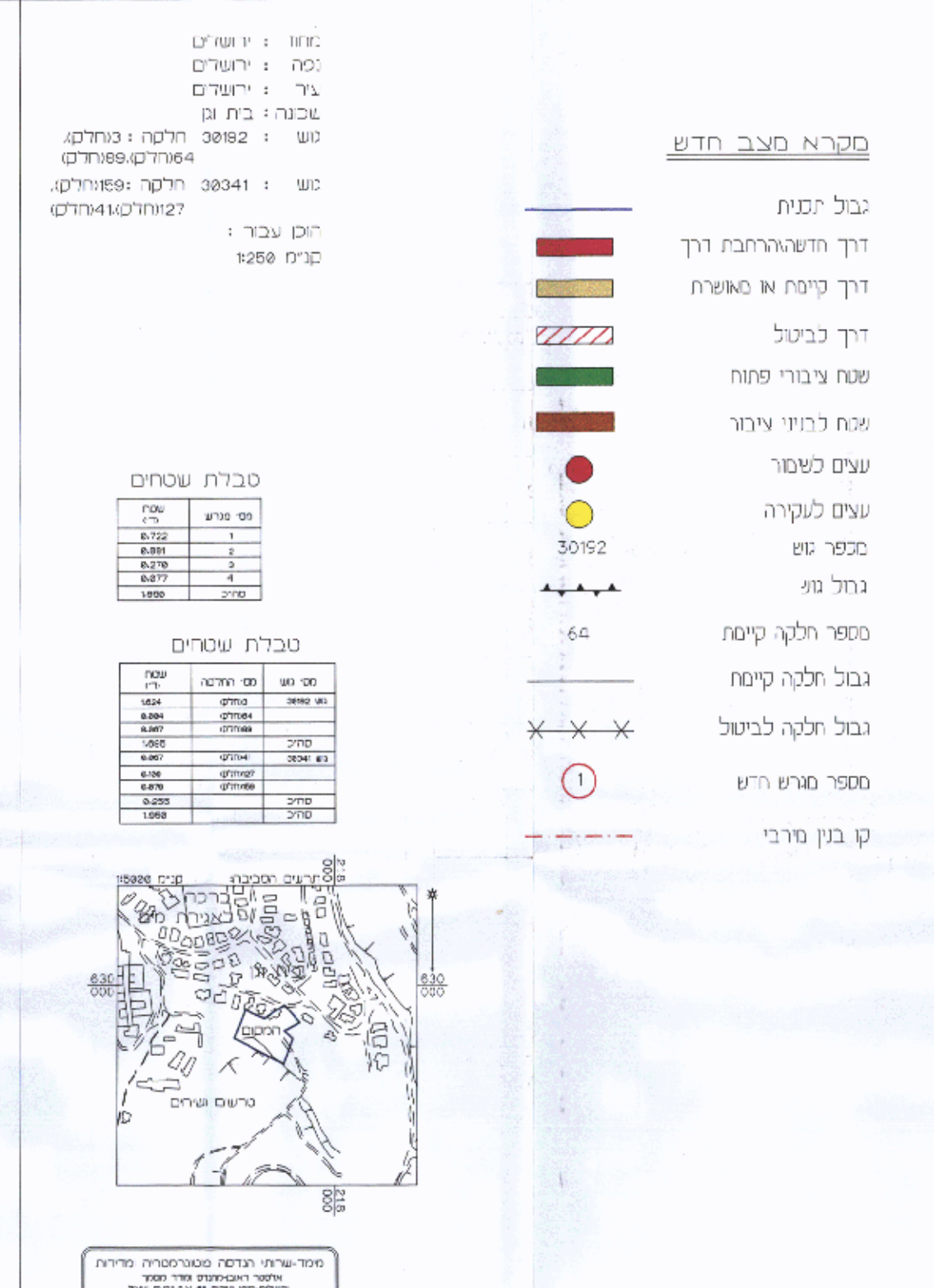
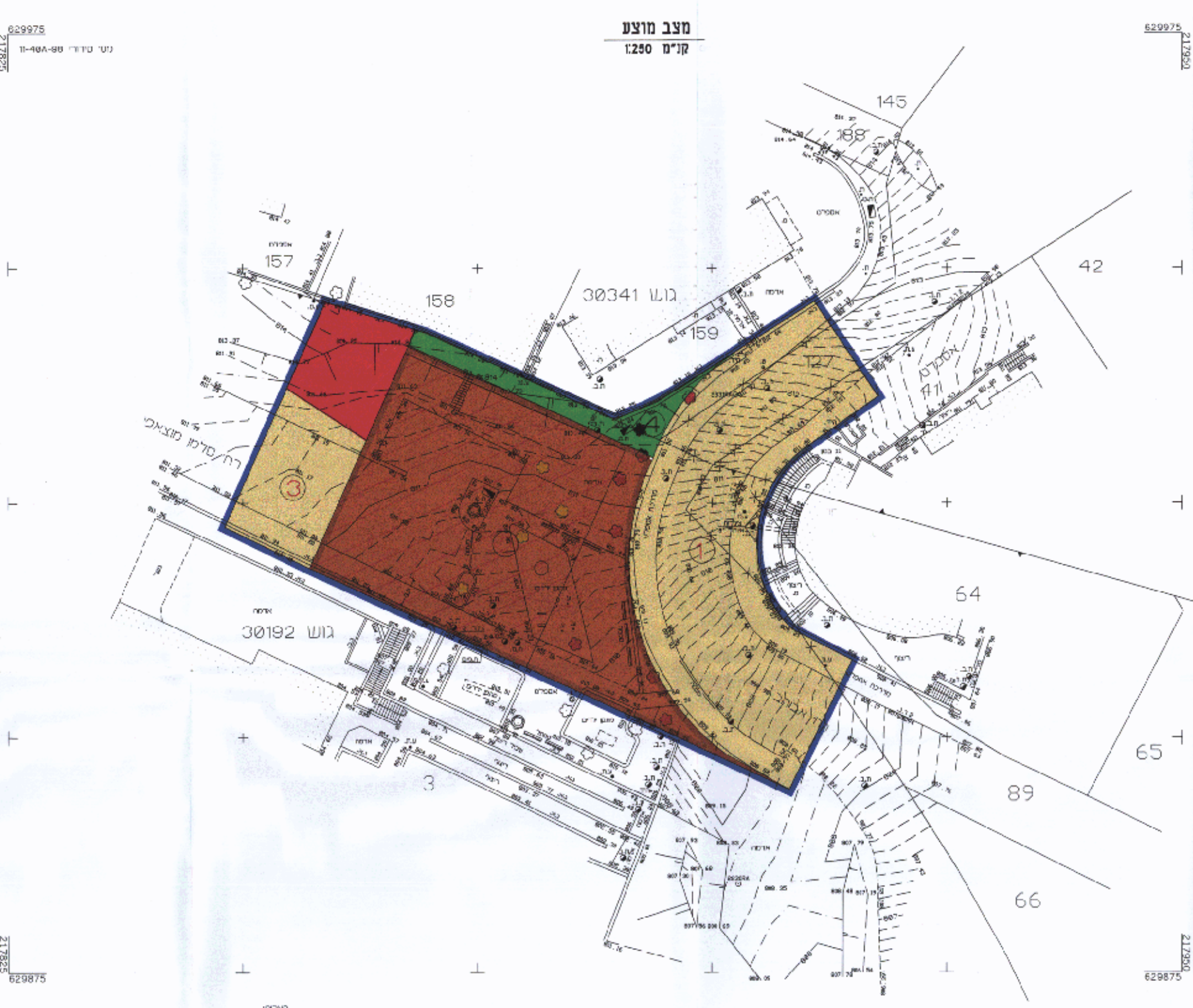
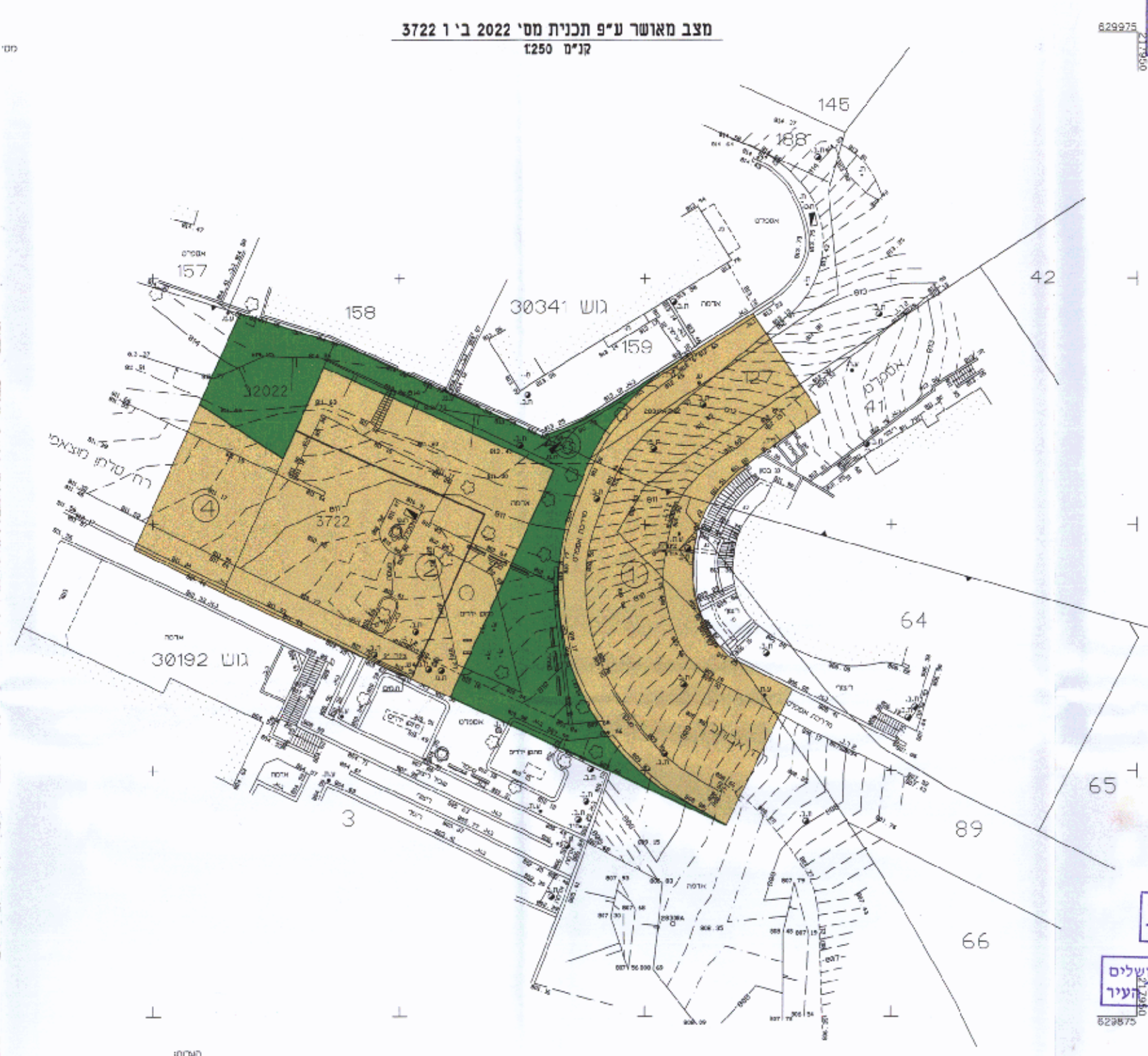
מחוז ירושלים
מרחב תכנון מקומי ירושלים
הכנית מס' 5806
עינוי מס' 1/97 לתכנית מס' 3722
שינוי מס' 1/97 לתכנית 2022
(שינוי תכנית מתאר מקומית)

תשריט
ק"מ 1:250

לשירות המבחן
משרד המבחן
מחוז ירושלים
מרחב תכנון מקומי ירושלים
הכנית מס' 5806
עינוי מס' 1/97 לתכנית מס' 3722
שינוי מס' 1/97 לתכנית 2022
(שינוי תכנית מתאר מקומית)

עיריית ירושלים
המחלקה לתכנון מקומי
מחוז ירושלים
מרחב תכנון מקומי ירושלים
הכנית מס' 5806
עינוי מס' 1/97 לתכנית מס' 3722
שינוי מס' 1/97 לתכנית 2022
(שינוי תכנית מתאר מקומית)

החתימות:
בע"ה הקרקע: עיריית ירושלים ביכר ספרה ו
מחוז ירושלים
מחלקת לתכנון מקומי ירושלים
מגיש התכנית: המחפ לתכנון עיר עיריית ירושלים
ביכר ספרה ו ירושלים טל: 6287622 המחפ לתכנון מקומי ירושלים
המתכנן: לאה קבר רחוב הרחשו 9/8 יאר סל
מבשרת טלפיקס: 3330462 מחוז ירושלים
תאריך: 2000



טבלת איחוד וחלוקה

מס' תכנית מס' מרשע שטח מפרט מספר גוש מס' חלקה ושטח רשום על החלקה (במ"ר)		מס' מרשע חדש בשטח לבנין ציבורי (במ"ר)		מס' מרשע חדש בשטח פתוח ציבורי (במ"ר)		מס' מרשע חדש בשטח פתוח פרטי (במ"ר)		מס' מרשע חדש בשטח פתוח פרטי (במ"ר)		מס' מרשע חדש בשטח פתוח פרטי (במ"ר)	
3722	1	722	30341	41	67	722	722	722	722	722	722
3722	2	390	127	109	159	234	881	881	881	881	881
3722	3	234	159	79	334	881	881	881	881	881	881
3722	4	334	30192	3	1624	270	270	270	270	270	270
3722	1	12022	5	004	67	77	77	77	77	77	77
3722	2	1950	1950	1950	1950	1950	1950	1950	1950	1950	1950

מס' תכנית מס' מרשע שטח מפרט מספר גוש מס' חלקה ושטח רשום על החלקה (במ"ר)

מס' מרשע חדש בשטח לבנין ציבורי (במ"ר)

מס' מרשע חדש בשטח פתוח ציבורי (במ"ר)

מס' מרשע חדש בשטח פתוח פרטי (במ"ר)

מס' מרשע חדש בשטח פתוח פרטי (במ"ר)

מס' מרשע חדש בשטח פתוח פרטי (במ"ר)

מס' מרשע חדש בשטח פתוח פרטי (במ"ר)

אני, אילנה גולן, מודת מוסבר חותם טעם מאשר בזה כי רישוב השטחים שבטבלת איחוד וחלוקה בנויים בדקתי החישוב פכסנטרית ובשיטה אנליטית.

תחית מודת מוסבר: אילנה גולן

תאריך: 12/2000

אלקטרו ראובן
הנדס ומודת מוסבר
רשיון מס' 502