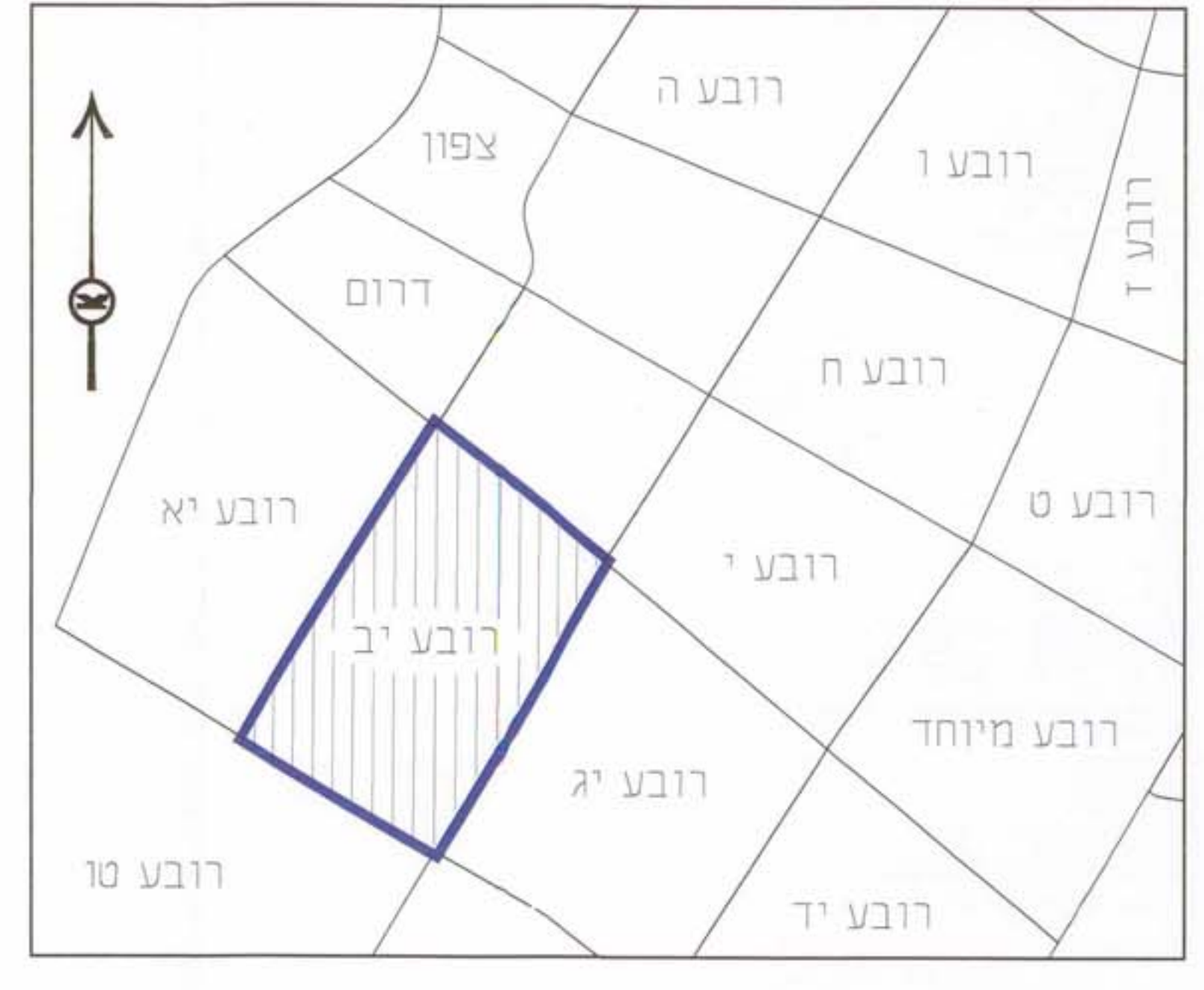


לשכת המבצע והתכנון
מספר תכנית: 3/מק/2097
18.05.2008
נתקבל

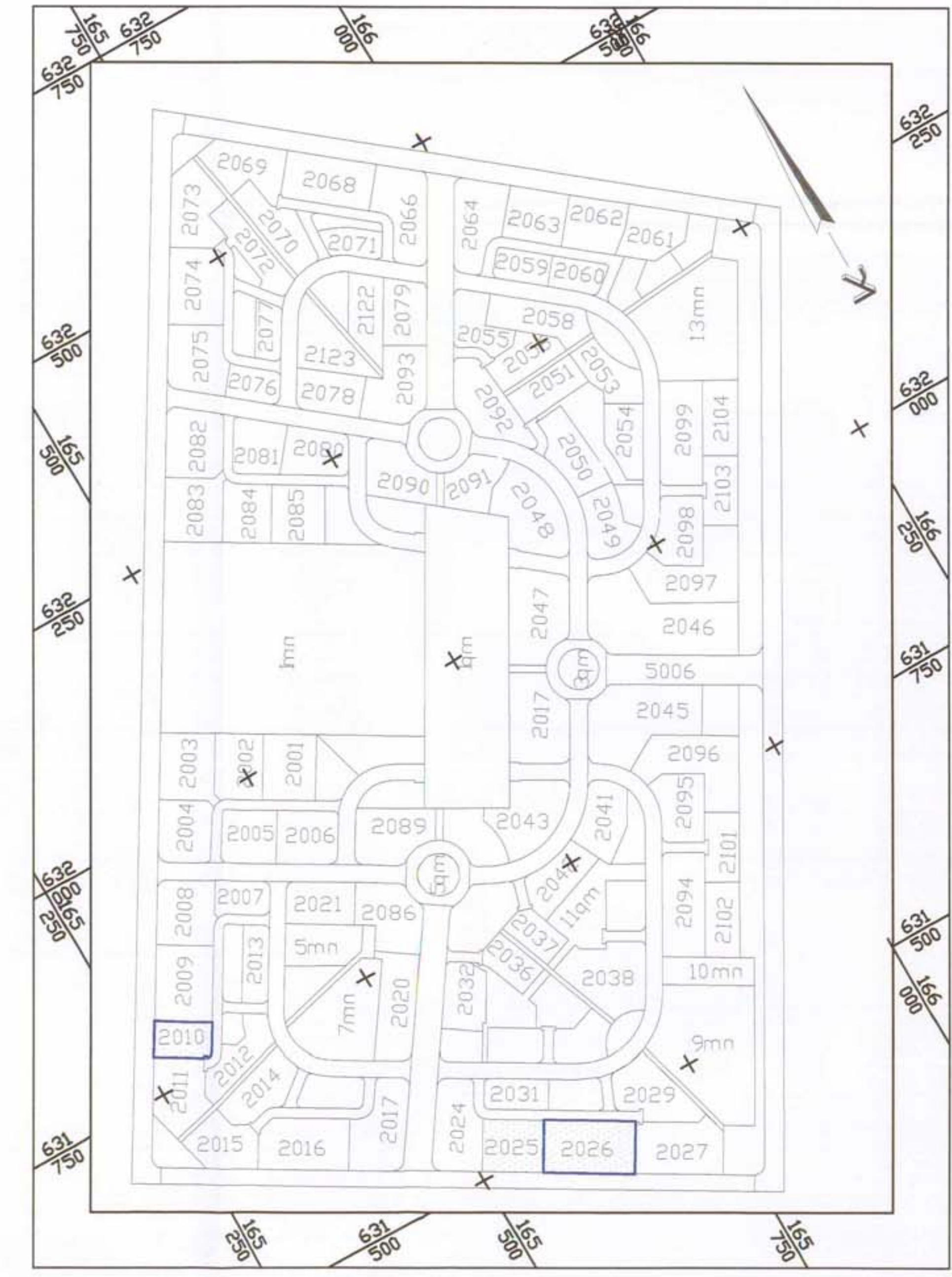
מחוז הדרום
מרחב תכנון מקומי אשדוד
תכנית מס' 3/מק/2097
שינוי לתכניות מס' 3/במ/10 ו-3/מק/2001
רובע י"ב - אשדוד

מחוז - הדרום
נפה - אשקלון
עיר - אשדוד
רובע י"ב - רח' זבולון ורח' דן 14
גוש - 2016
חלקות - 19, 11
מגרשים - 2010, 2026
שטח התכנית - 5.782
קנ"מ - 1:1250
בעלי הקרקע - מנהל מקרקעי ישראל
יוזם ומגיש התכנית - בוני התיכון
הנדסה אורחית ותשתיות בע"מ
רח"י חירדן 4 בינה 08-9320707
מחבר התכנית - דאובר אדריכלים
רח"י לורד בירדן 2, תל-אביב 03-8227717







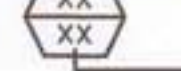


תרשים סביבה 1:25000



תרשים סביבה 1:5000



מפת

-  גבול מבנה
-  גבול חוקמה
-  מס' מבנה
-  קוד בנין
-  מס' יחיד
-  מס' קומות
-  מס' חדר
-  קוד בנין
-  רוחב חדר

חתימות

11-03-2008
קמפוס תל-אביב, אדריכל המחוז
מפיק - מנחם הרצוג

בעל הקרקע

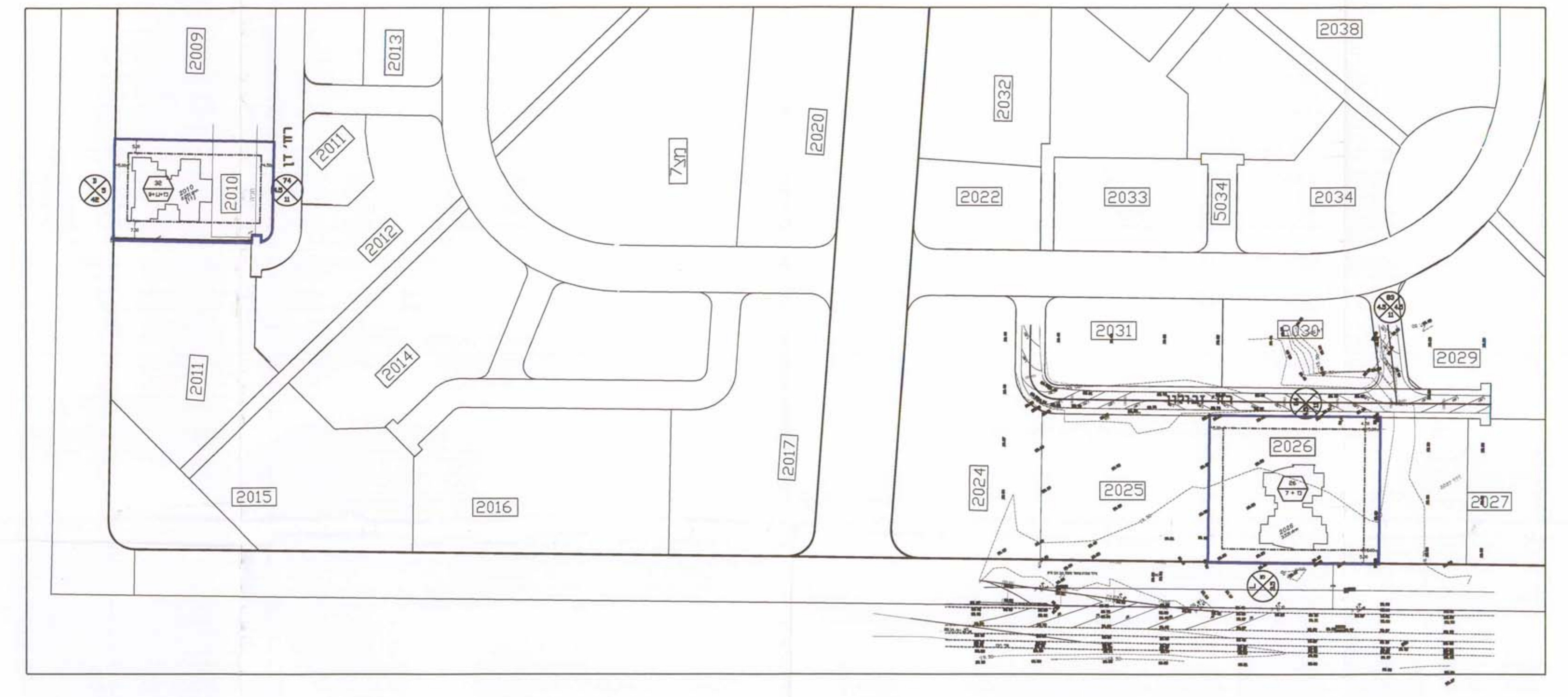
היום

המתכנן

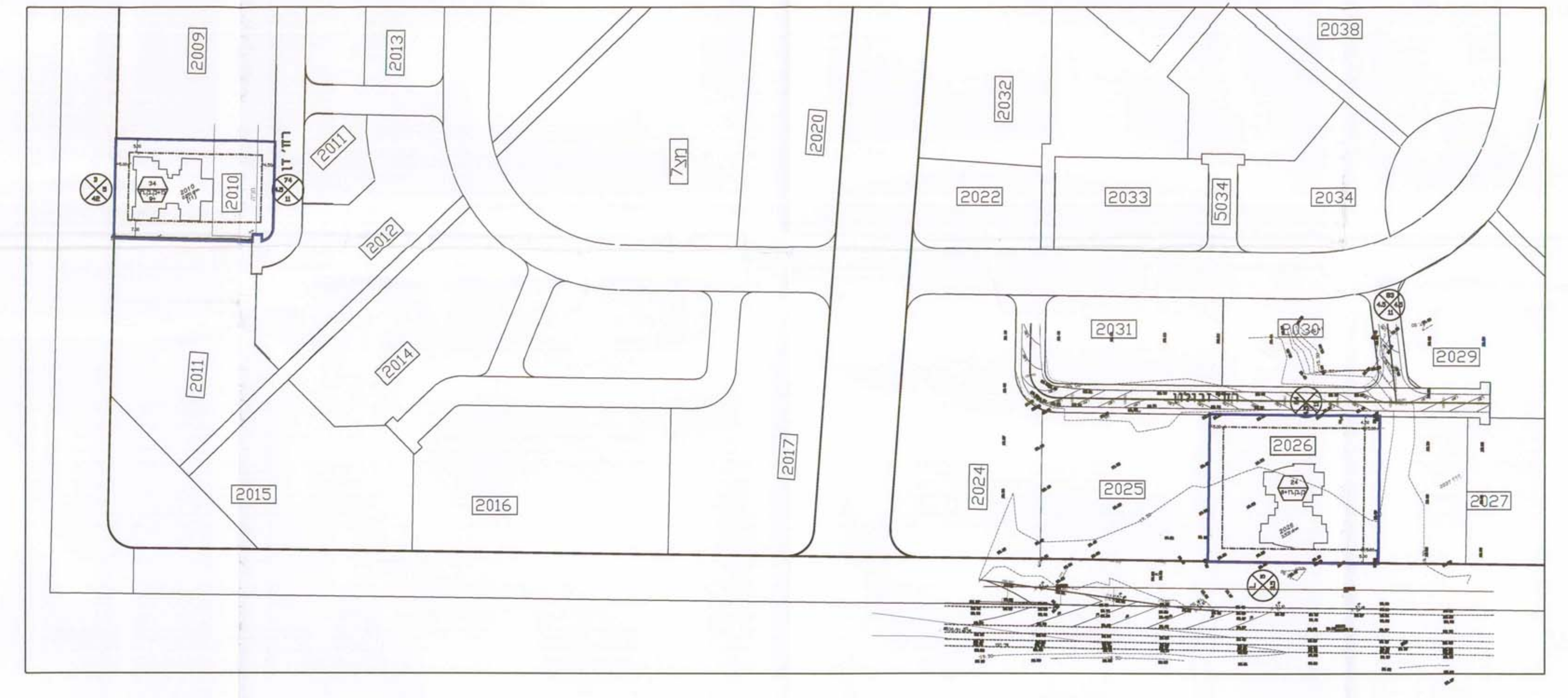
ועדה מקומית

יחיד	מס' נזרש	מס' בונים	שטח יחיד	שטח כולל	מס' חדר	מס' קומות	מס' חדר
מגורים	2010	2.251	39%	32	39%	2.251	34
מיוחד	2026	3.531	61%	26	61%	3.531	24
סה"כ		5.782	100%	58	100%	5.782	58

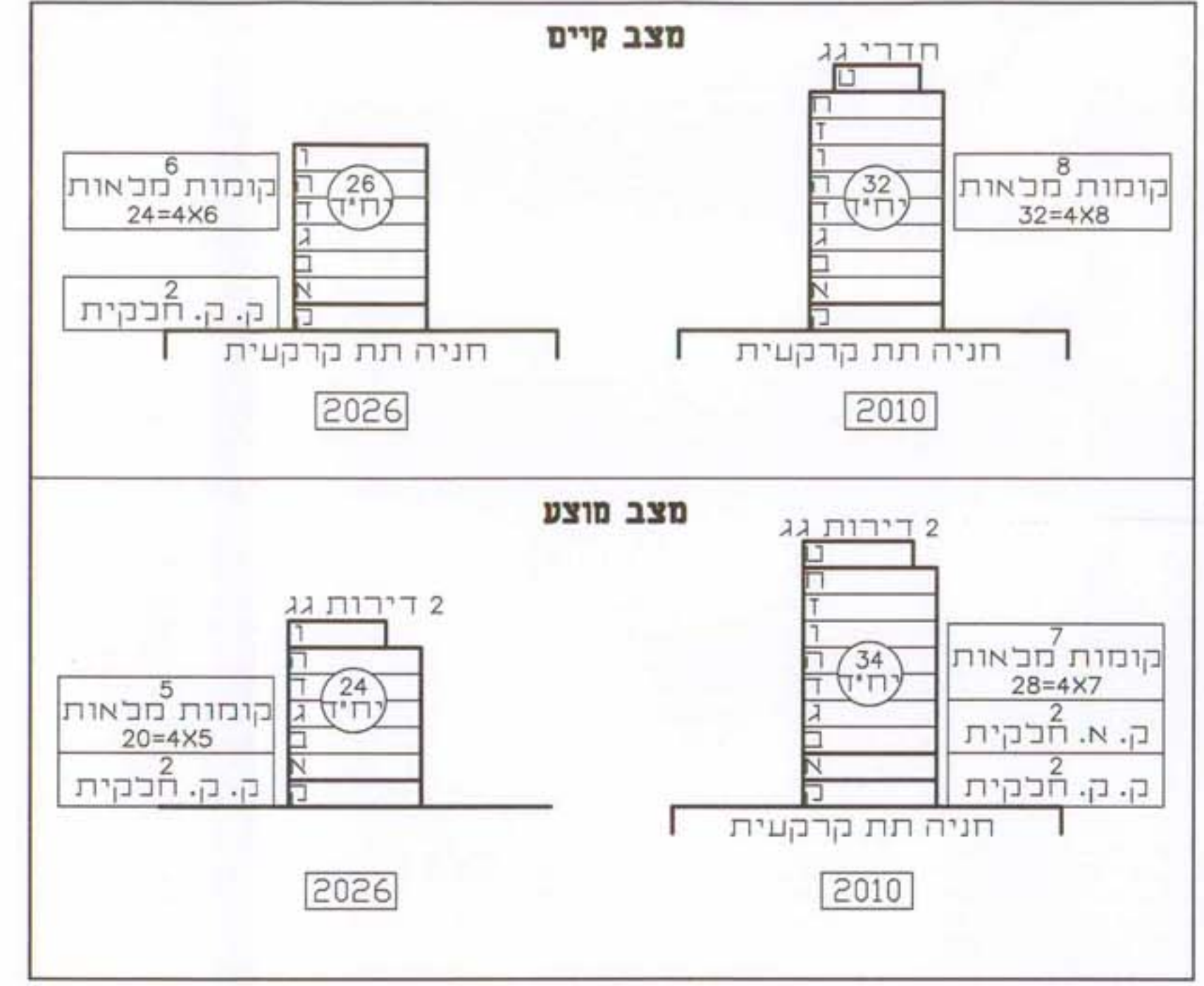
מצב קיים



מצב מוצע



בינוי מנחה



הכנת תוכנית זו נעשתה על-פי המפרט המפורט...
מס' תכנית: 3/מק/2097
תאריך: 18.05.2008

הכנת תוכנית זו נעשתה על-פי המפרט המפורט...
מס' תכנית: 3/מק/2097
תאריך: 18.05.2008